

TESIS DOCTORAL

CIUDADES CUADRADAS PARAÍOS CIRCULARES



Planes de ordenación y orígenes de la urbanística en Rio de Janeiro
(importación y transformación de paradigmas)

Doctoranda: **Verena Andreatta**
Director de tesis: Joaquín Sabaté i Bel
Codirector de tesis: Manuel Herce Vallejo






Abril 2007

MAPA INTERPRETATIVO DE LAS PROPUESTAS DE ORDENACIÓN DEL RELATÓRIO DE OBRAS DE BEAUREPAIRE DE 1843

BASE URBANA 1843

-  Calles
-  Acueducto
-  Plazas existentes
-  Edificios notables
-  Manglar de São Diogo
-  Línea de costa en 1843
-  Zona urbana. Cidade Velha
-  Morros
-  Morros demolidos posteriormente
-  Quinta da Boa Vista. Palacio Imperial
-  Ciudad existente en 1843 sobre base digital del año 2000
-  Territorio creado después de 1875

PROPUESTAS PLANO BEAUREPAIRE 1843

-  Calles propuestas que se han construido
-  Calles propuestas nunca construidas
-  Plazas propuestas
-  Mercados en construcción
-  Canal de navegación propuesto



Autora: Verena Andreatta



ANO 2007
 0 375 750 1500mts
 ESCALA 1: 25.000