
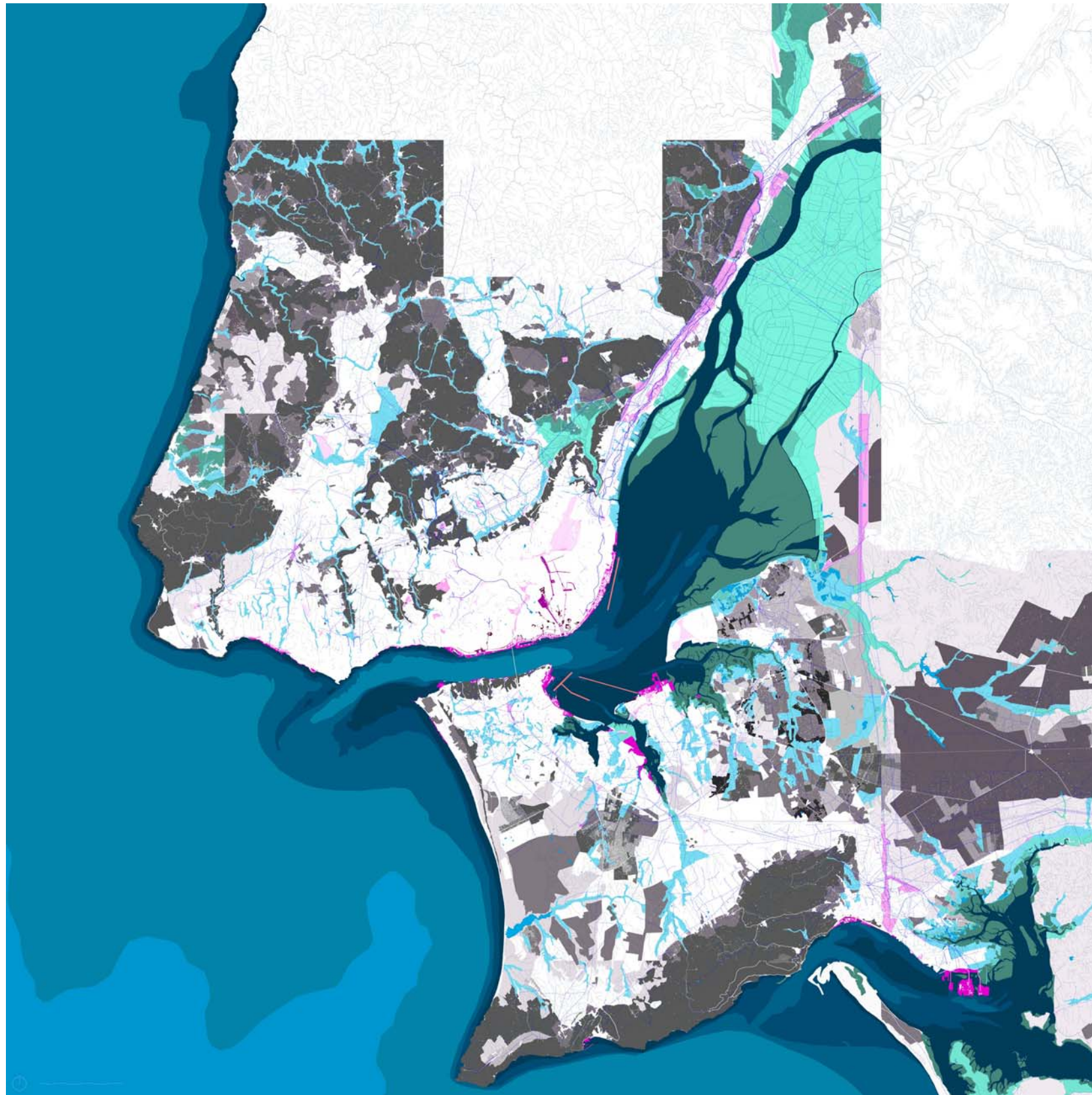
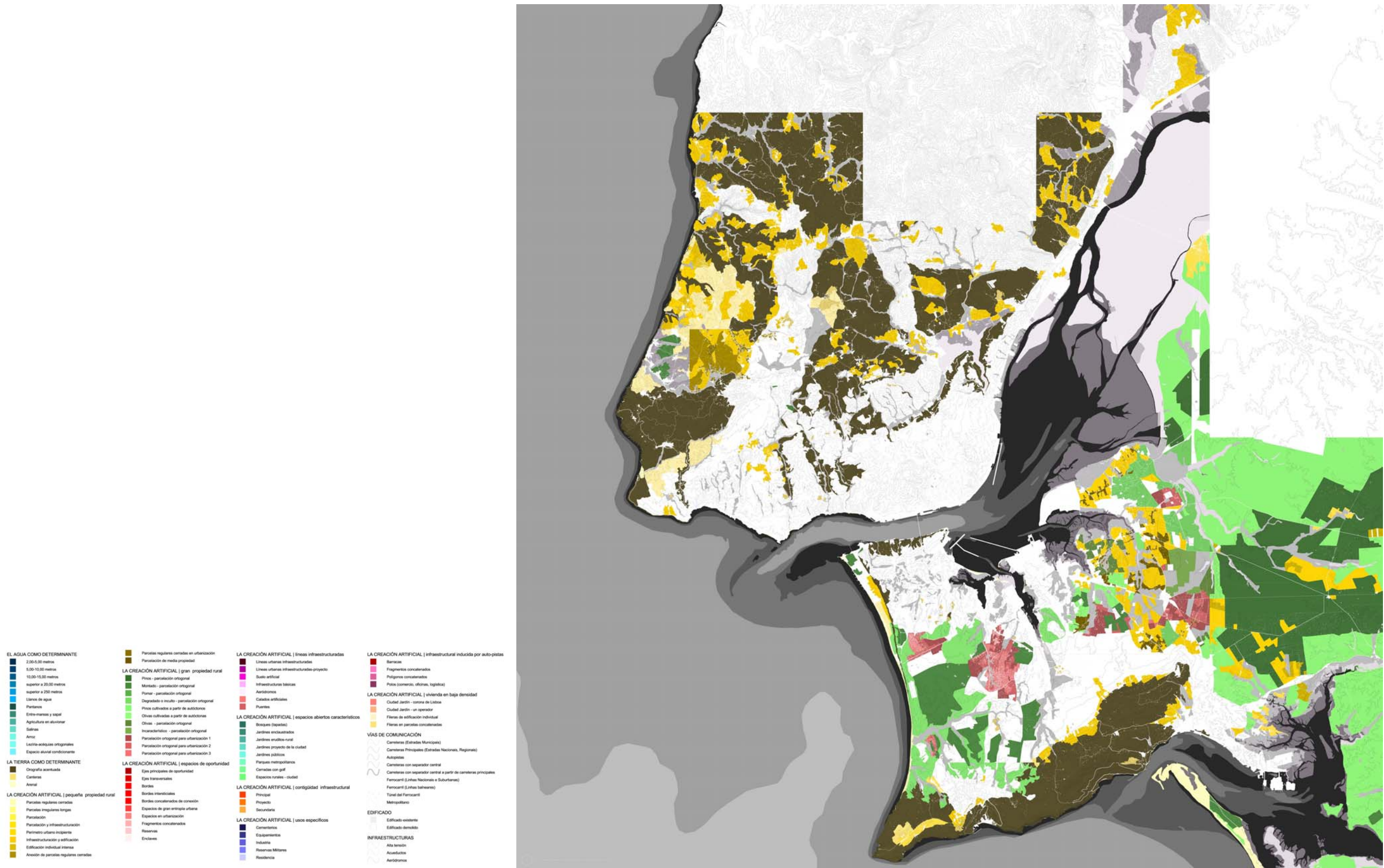





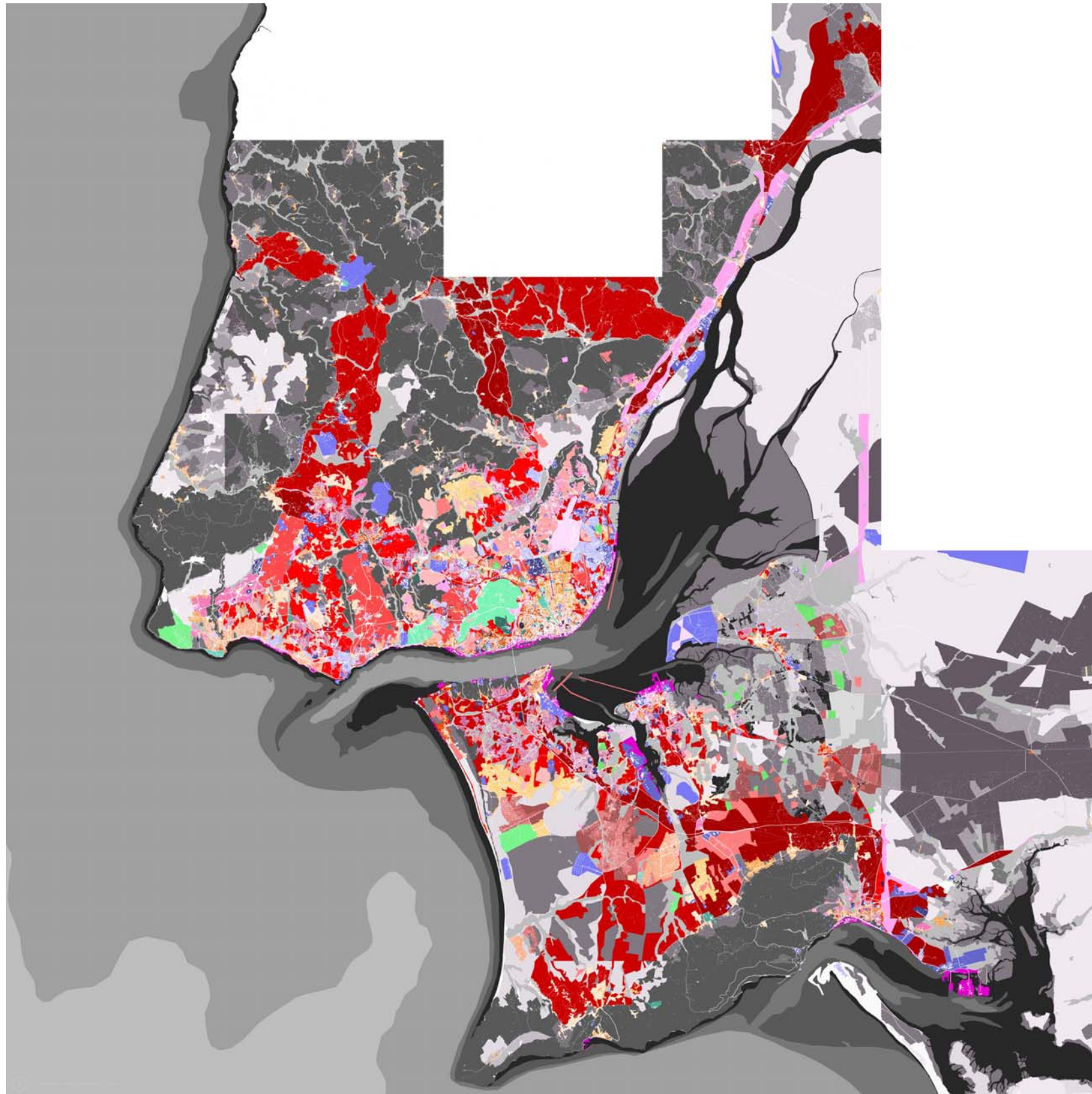
1992 | PLANO-SÍNTESES 1. El Territorio Metropolitano de Lisboa. Las infraestructuras, el edificado, hipsometría y batimetría.



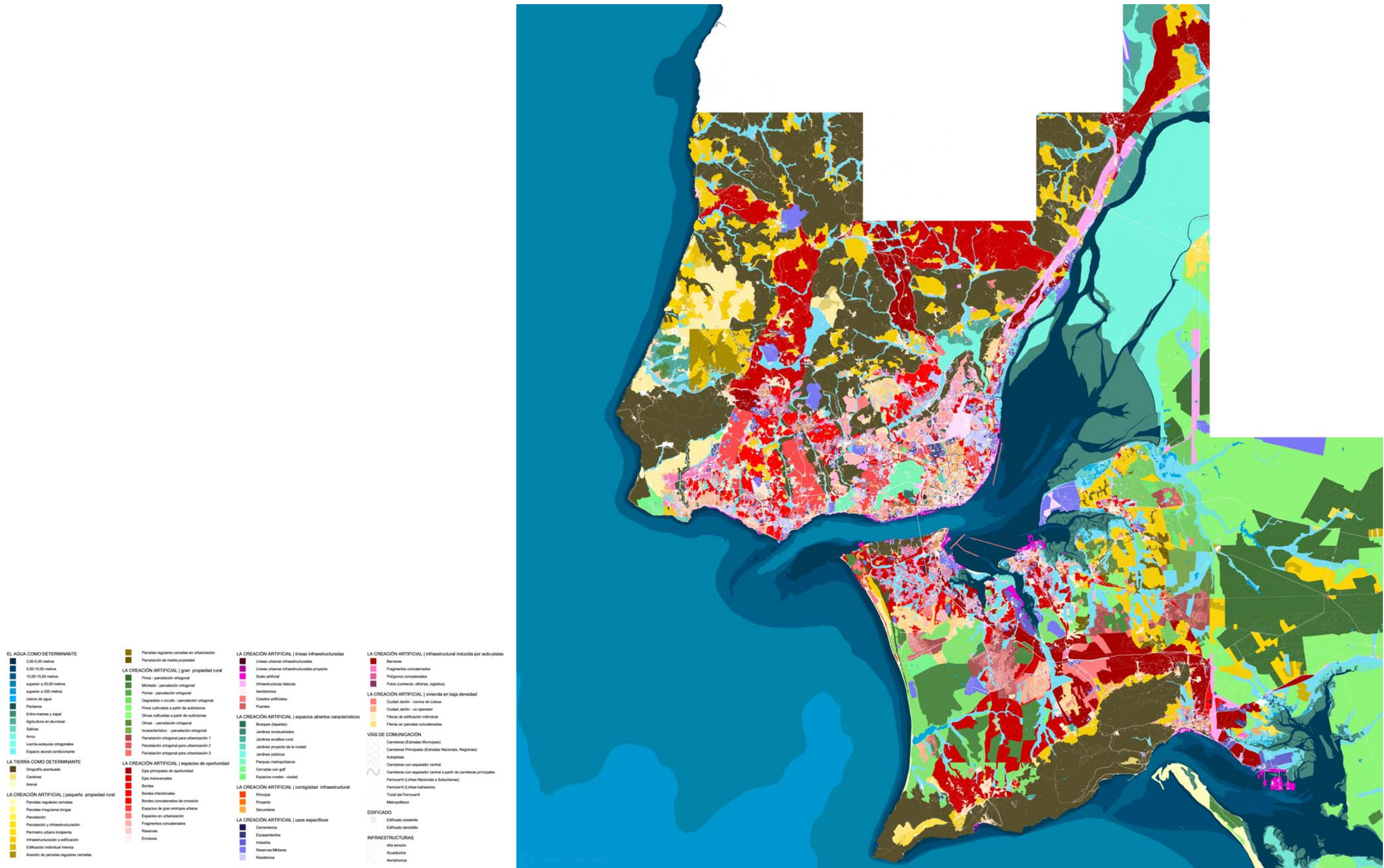
1992 | PLANO-SÍNTESIS 2. El Territorio Metropolitano de Lisboa. El agua como determinante.



1992 | PLANO-SÍNTESIS 3. El Territorio Metropolitano de Lisboa. La tierra y la forma de la propiedad como determinantes.



1992 | PLANO-SÍNTESIS 4. El Territorio Metropolitano de Lisboa. La creación artificial como determinante.



1992 | PLANO-SÍNTESIS 5. El Territorio Metropolitano de Lisboa. El agua, la tierra y la creación artificial como determinantes.



1992 | PLANO-DETALLE 1 Alenquer, 1987. Fuente cartográfica principal: Carta Militar de Portugal – Série M 888, escala 1: 25 000, Folha nº376, 1987(trabajo de campo), Instituto Geográfico do Exército.

EL AGUA COMO DETERMINANTE

- 2,00-5,00 metros
- 5,00-10,00 metros
- 10,00-15,00 metros
- superior a 20,00 metros
- superior a 250 metros
- Llanos de agua
- Pantanos
- Entre-mareas y sapal
- Agricultura en aluvionar
- Salinas
- Arroz
- Leziña-acéquias ortogonales
- Espacio aluvial condicionante

LA TIERRA COMO DETERMINANTE

- Orografía acentuada
- Canteras
- Arenal

LA CREACIÓN ARTIFICIAL | pequeña propiedad rural

- Parcelas regulares cerradas
- Parcelas irregulares largas
- Parcelación
- Parcelación y infraestructuración
- Perímetro urbano incipiente
- Infraestructuración y edificación
- Edificación individual intensa
- Anexión de parcelas regulares cerradas
- Parcelas regulares cerradas en urbanización
- Parcelación de media propiedad

LA CREACIÓN ARTIFICIAL | gran propiedad rural

- Pinos - parcelación ortogonal
- Montado - parcelación ortogonal
- Pomar - parcelación ortogonal
- Degradado o inculto - parcelación ortogonal
- Pinos cultivados a partir de autóctonos
- Olivas cultivadas a partir de autóctonas
- Olivas - parcelación ortogonal
- Incaracterístico - parcelación ortogonal
- Parcelación ortogonal para urbanización 1
- Parcelación ortogonal para urbanización 2
- Parcelación ortogonal para urbanización 3

LA CREACIÓN ARTIFICIAL | espacios de oportunidad

- Ejes principales de oportunidad
- Ejes transversales
- Bordes
- Bordes intersticiales
- Bordes concatenados de conexión
- Espacios de gran entropía urbana
- Espacios en urbanización
- Fragmentos concatenados
- Reservas
- Enclaves

LA CREACIÓN ARTIFICIAL | líneas infraestructuradas

- Líneas urbanas infraestructuradas
- Líneas urbanas infraestructuradas-proyecto
- Suelo artificial
- Infraestructuras básicas
- Aeródromos
- Calados artificiales
- Puentes

LA CREACIÓN ARTIFICIAL | espacios abiertos característicos

- Bosques (tapadas)
- Jardines enclaustrados
- Jardines eruditos-rural
- Jardines proyecto de la ciudad
- Jardines públicos
- Parques metropolitanos
- Cerradas con golf
- Espacios rurales - ciudad

LA CREACIÓN ARTIFICIAL | contigüidad infraestructural

- Principal
- Proyecto
- Secundaria

LA CREACIÓN ARTIFICIAL | usos específicos

- Cementerios
- Equipamientos
- Industria
- Reservas Militares
- Residencia

LA CREACIÓN ARTIFICIAL | infraestructural inducida por auto-pistas

- Barracas
- Fragmentos concatenados
- Polígonos concatenados
- Polos (comercio, oficinas, logística)

LA CREACIÓN ARTIFICIAL | vivienda en baja densidad

- Ciudad Jardín - corona de Lisboa
- Ciudad Jardín - un operador
- Fileras de edificación individual
- Fileras en parcelas concatenadas

VÍAS DE COMUNICACIÓN

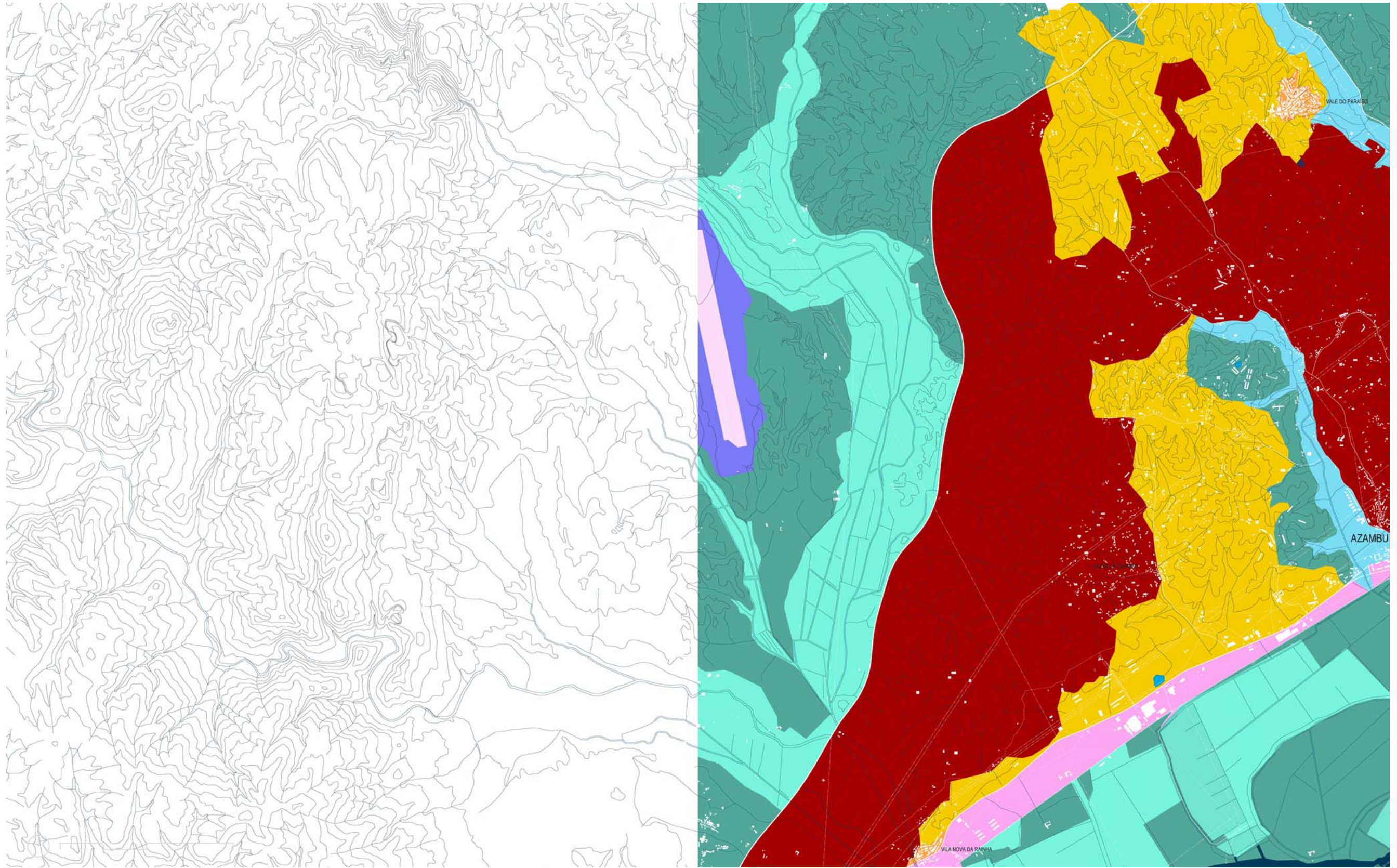
- Carreteras (Estradas Municipais)
- Carreteras Principales (Estradas Nacionais, Regionais)
- Autopistas
- Carreteras con separador central
- Carreteras con separador central a partir de carreteras principales
- Ferrocarril (Linhas Nacionais e Suburbanas)
- Ferrocarril (Linhas balneares)
- Túnel del Ferrocarril
- Metropolitano

EDIFICADO

- Edificado existente
- Edificado demolido

INFRAESTRUCTURAS

- Alta tensión
- Acueductos
- Aeródromos





1992 | PLANO-DETALLE 2. Ericeira (Mafra), 1987. Fuente cartográfica principal: Carta Militar de Portugal – Série M 888, escala 1: 25 000, Folha nº388, 1987(trabajo de campo), Instituto Geográfico do Exército.

EL AGUA COMO DETERMINANTE

- 2,00-5,00 metros
- 5,00-10,00 metros
- 10,00-15,00 metros
- superior a 20,00 metros
- superior a 250 metros
- Llanos de agua
- Pantanos
- Entre-mareas y sapal
- Agricultura en aluvionar
- Salinas
- Arroz
- Lezíria-acéquias ortogonales
- Espacio aluvial condicionante

LA TIERRA COMO DETERMINANTE

- Orografía acentuada
- Canteras
- Arenal

LA CREACIÓN ARTIFICIAL | pequeña propiedad rural

- Parcelas regulares cerradas
- Parcelas irregulares largas
- Parcelación
- Parcelación y infraestructuración
- Perímetro urbano incipiente
- Infraestructuración y edificación
- Edificación individual intensa
- Anexión de parcelas regulares cerradas
- Parcelas regulares cerradas en urbanización
- Parcelación de media propiedad

LA CREACIÓN ARTIFICIAL | gran propiedad rural

- Pinos - parcelación ortogonal
- Montado - parcelación ortogonal
- Pomar - parcelación ortogonal
- Degradado o inculto - parcelación ortogonal
- Pinos cultivados a partir de autóctonos
- Olivas cultivadas a partir de autóctonas
- Olivas - parcelación ortogonal
- Incaracterístico - parcelación ortogonal
- Parcelación ortogonal para urbanización 1
- Parcelación ortogonal para urbanización 2
- Parcelación ortogonal para urbanización 3

LA CREACIÓN ARTIFICIAL | espacios de oportunidad

- Ejes principales de oportunidad
- Ejes transversales
- Bordes
- Bordes intersticiales
- Bordes concatenados de conexión
- Espacios de gran entropía urbana
- Espacios en urbanización
- Fragmentos concatenados
- Reservas
- Enclaves

LA CREACIÓN ARTIFICIAL | líneas infraestructuradas

- Líneas urbanas infraestructuradas
- Líneas urbanas infraestructuradas-proyecto
- Suelo artificial
- Infraestructuras básicas
- Aeródromos
- Calados artificiales
- Puentes

LA CREACIÓN ARTIFICIAL | espacios abiertos característicos

- Bosques (tapadas)
- Jardines enclaustrados
- Jardines eruditos-rural
- Jardines proyecto de la ciudad
- Jardines públicos
- Parques metropolitanos
- Cerradas con golf
- Espacios rurales - ciudad

LA CREACIÓN ARTIFICIAL | contigüidad infraestructural

- Principal
- Proyecto
- Secundaria

LA CREACIÓN ARTIFICIAL | usos específicos

- Cementerios
- Equipamientos
- Industria
- Reservas Militares
- Residencia

LA CREACIÓN ARTIFICIAL | infraestructural inducida por auto-pistas

- Barracas
- Fragmentos concatenados
- Polígonos concatenados
- Polos (comercio, oficinas, logística)

LA CREACIÓN ARTIFICIAL | vivienda en baja densidad

- Ciudad Jardín - corona de Lisboa
- Ciudad Jardín - un operador
- Fileras de edificación individual
- Fileras en parcelas concatenadas

VÍAS DE COMUNICACIÓN

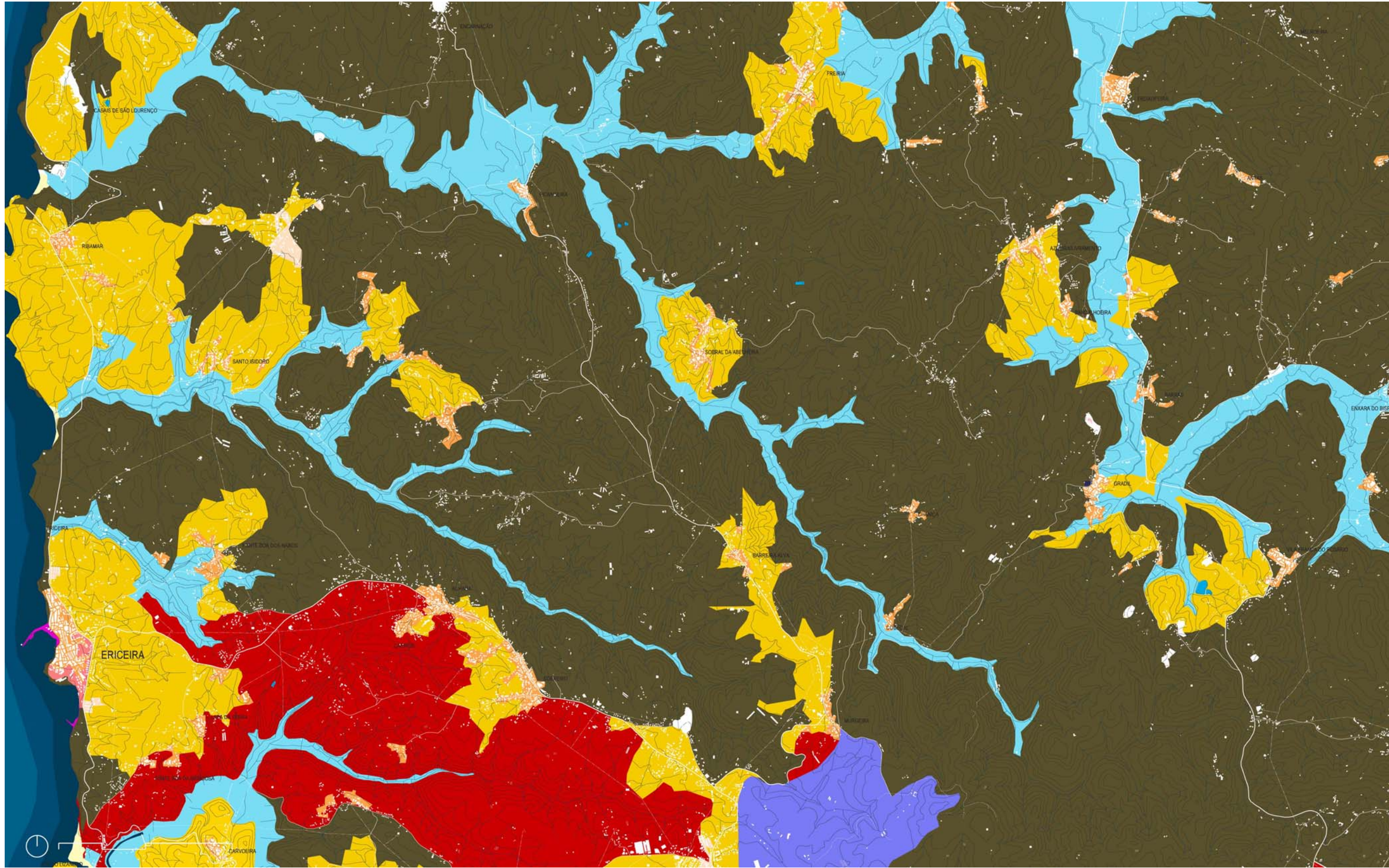
- Carreteras (Estradas Municipais)
- Carreteras Principales (Estradas Nacionais, Regionais)
- Autopistas
- Carreteras con separador central
- Carreteras con separador central a partir de carreteras principales
- Ferrocarril (Linhas Nacionais e Suburbanas)
- Ferrocarril (Linhas balneares)
- Túnel del Ferrocarril
- Metropolitano

EDIFICADO

- Edificado existente
- Edificado demolido

INFRAESTRUCTURAS

- Alta tensión
- Acueductos
- Aeródromos





Vila Franca de Xira, 1987. Fuente cartográfica principal: Carta Militar de Portugal – Série M 888, escala 1: 25 000, Folha nº390, 1987(trabajo de campo), Instituto Geográfico do Exército.

EL AGUA COMO DETERMINANTE

- 2,00-5,00 metros
- 5,00-10,00 metros
- 10,00-15,00 metros
- superior a 20,00 metros
- superior a 250 metros
- Llanos de agua
- Pantanos
- Entre-mareas y sapal
- Agricultura en aluvionar
- Salinas
- Arroz
- Lezínia-acéquias ortogonales
- Espacio aluvial condicionante

LA TIERRA COMO DETERMINANTE

- Orografía acentuada
- Canteras
- Arenal

LA CREACIÓN ARTIFICIAL | pequeña propiedad rural

- Parcelas regulares cerradas
- Parcelas irregulares largas
- Parcelación
- Parcelación y infraestructuración
- Perímetro urbano incipiente
- Infraestructuración y edificación
- Edificación individual intensa
- Anexión de parcelas regulares cerradas
- Parcelas regulares cerradas en urbanización
- Parcelación de media propiedad

LA CREACIÓN ARTIFICIAL | gran propiedad rural

- Pinos - parcelación ortogonal
- Montado - parcelación ortogonal
- Pomar - parcelación ortogonal
- Degradado o inculto - parcelación ortogonal
- Pinos cultivados a partir de autóctonos
- Olivas cultivadas a partir de autóctonas
- Olivas - parcelación ortogonal
- Incaracterístico - parcelación ortogonal
- Parcelación ortogonal para urbanización 1
- Parcelación ortogonal para urbanización 2
- Parcelación ortogonal para urbanización 3

LA CREACIÓN ARTIFICIAL | espacios de oportunidad

- Ejes principales de oportunidad
- Ejes transversales
- Bordes
- Bordes intersticiales
- Bordes concatenados de conexión
- Espacios de gran entropía urbana
- Espacios en urbanización
- Fragmentos concatenados
- Reservas
- Enclaves

LA CREACIÓN ARTIFICIAL | líneas infraestructuradas

- Líneas urbanas infraestructuradas
- Líneas urbanas infraestructuradas-proyecto
- Suelo artificial
- Infraestructuras básicas
- Aeródromos
- Calados artificiales
- Puentes

LA CREACIÓN ARTIFICIAL | espacios abiertos característicos

- Bosques (tapadas)
- Jardines enclaustrados
- Jardines eruditos-rural
- Jardines proyecto de la ciudad
- Jardines públicos
- Parques metropolitanos
- Cerradas con golf
- Espacios rurales - ciudad

LA CREACIÓN ARTIFICIAL | contigüidad infraestructural

- Principal
- Proyecto
- Secundaria

LA CREACIÓN ARTIFICIAL | usos específicos

- Cementerios
- Equipamientos
- Industria
- Reservas Militares
- Residencia

LA CREACIÓN ARTIFICIAL | infraestructural inducida por auto-pistas

- Barracas
- Fragmentos concatenados
- Polígonos concatenados
- Polos (comercio, oficinas, logística)

LA CREACIÓN ARTIFICIAL | vivienda en baja densidad

- Ciudad Jardín - corona de Lisboa
- Ciudad Jardín - un operador
- Fileras de edificación individual
- Fileras en parcelas concatenadas

VÍAS DE COMUNICACIÓN

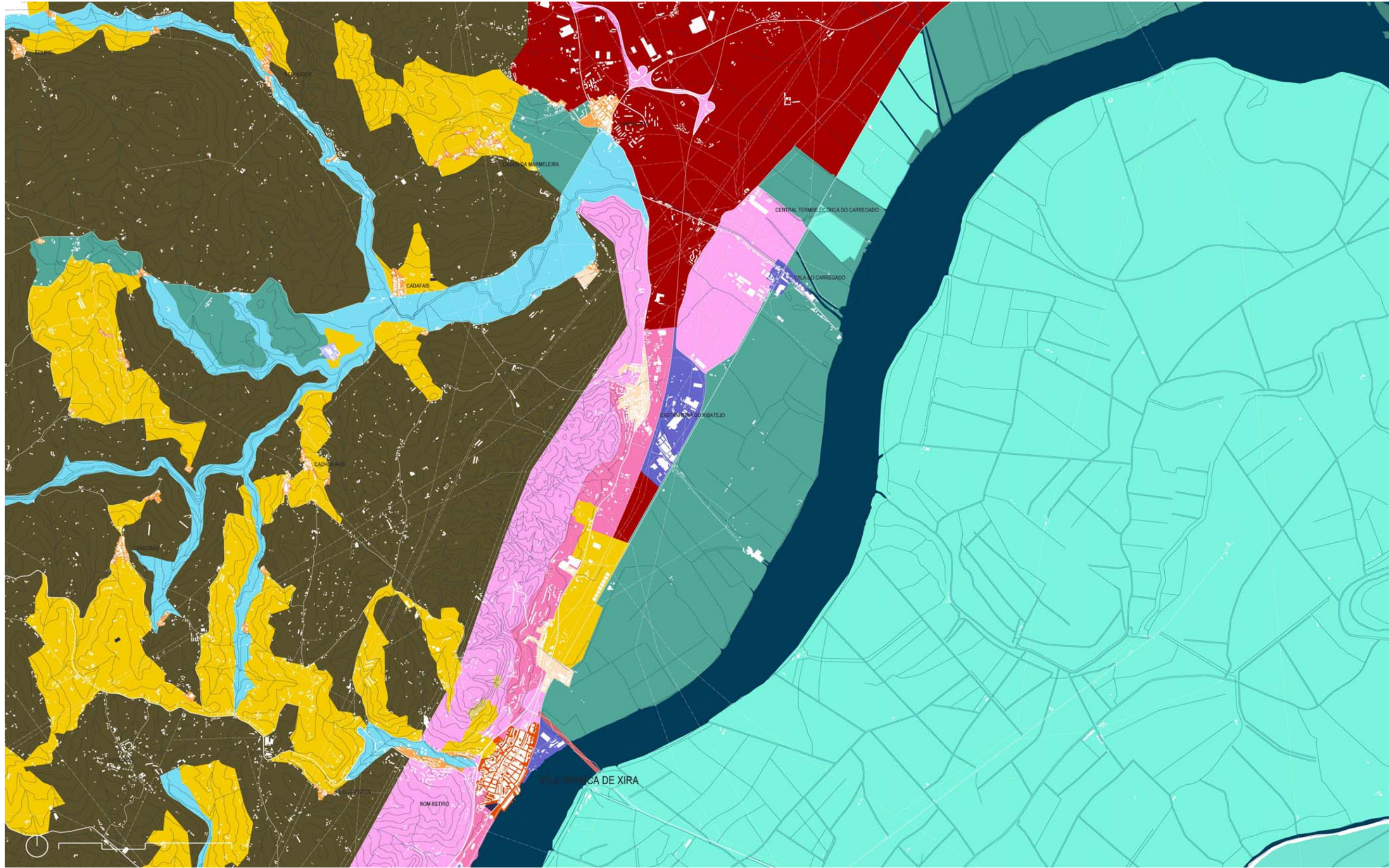
- Carreteras (Estradas Municipais)
- Carreteras Principales (Estradas Nacionais, Regionais)
- Autopistas
- Carreteras con separador central
- Carreteras con separador central a partir de carreteras principales
- Ferrocarril (Linhas Nacionais e Suburbanas)
- Ferrocarril (Linhas balneares)
- Túnel del Ferrocarril
- Metropolitano

EDIFICADO

- Edificado existente
- Edificado demolido

INFRAESTRUCTURAS

- Alta tensión
- Acueductos
- Aeródromos





1992 | PLANO-DETALLE 3. Sintra, 1987. Fuente cartográfica principal: Carta Militar de Portugal – Série M 888, escala 1: 25 000, Folha nº390, 1987(trabajo de campo), Instituto Geográfico do Exército.

EL AGUA COMO DETERMINANTE

- 2,00-5,00 metros
- 5,00-10,00 metros
- 10,00-15,00 metros
- superior a 20,00 metros
- superior a 250 metros
- Llanos de agua
- Pantanos
- Entre-mareas y sapal
- Agricultura en aluvionar
- Salinas
- Aroz
- Lezínia-acéquias ortogonales
- Espacio aluvial condicionante

LA TIERRA COMO DETERMINANTE

- Orografía acentuada
- Canteras
- Arenal

LA CREACIÓN ARTIFICIAL | pequeña propiedad rural

- Parcelas regulares cerradas
- Parcelas irregulares largas
- Parcelación
- Parcelación y infraestructuración
- Perímetro urbano incipiente
- Infraestructuración y edificación
- Edificación individual intensa
- Anexión de parcelas regulares cerradas
- Parcelas regulares cerradas en urbanización
- Parcelación de media propiedad

LA CREACIÓN ARTIFICIAL | gran propiedad rural

- Pinos - parcelación ortogonal
- Montado - parcelación ortogonal
- Pomar - parcelación ortogonal
- Degradado o inculto - parcelación ortogonal
- Pinos cultivados a partir de autóctonos
- Olivas cultivadas a partir de autóctonas
- Olivas - parcelación ortogonal
- Incaracterístico - parcelación ortogonal
- Parcelación ortogonal para urbanización 1
- Parcelación ortogonal para urbanización 2
- Parcelación ortogonal para urbanización 3

LA CREACIÓN ARTIFICIAL | espacios de oportunidad

- Ejes principales de oportunidad
- Ejes transversales
- Bordes
- Bordes intersticiales
- Bordes concatenados de conexión
- Espacios de gran entropía urbana
- Espacios en urbanización
- Fragmentos concatenados
- Reservas
- Enclaves

LA CREACIÓN ARTIFICIAL | líneas infraestructuradas

- Líneas urbanas infraestructuradas
- Líneas urbanas infraestructuradas-proyecto
- Suelo artificial
- Infraestructuras básicas
- Aeródromos
- Calados artificiales
- Puentes

LA CREACIÓN ARTIFICIAL | espacios abiertos característicos

- Bosques (tapadas)
- Jardines enclaustrados
- Jardines eruditos-rural
- Jardines proyecto de la ciudad
- Jardines públicos
- Parques metropolitanos
- Cerradas con golf
- Espacios rurales - ciudad

LA CREACIÓN ARTIFICIAL | contigüidad infraestructural

- Principal
- Proyecto
- Secundaria

LA CREACIÓN ARTIFICIAL | usos específicos

- Cementerios
- Equipamientos
- Industria
- Reservas Militares
- Residencia

LA CREACIÓN ARTIFICIAL | infraestructural inducida por auto-pistas

- Barracas
- Fragmentos concatenados
- Polígonos concatenados
- Polos (comercio, oficinas, logística)

LA CREACIÓN ARTIFICIAL | vivienda en baja densidad

- Ciudad Jardín - corona de Lisboa
- Ciudad Jardín - un operador
- Fileras de edificación individual
- Fileras en parcelas concatenadas

VÍAS DE COMUNICACIÓN

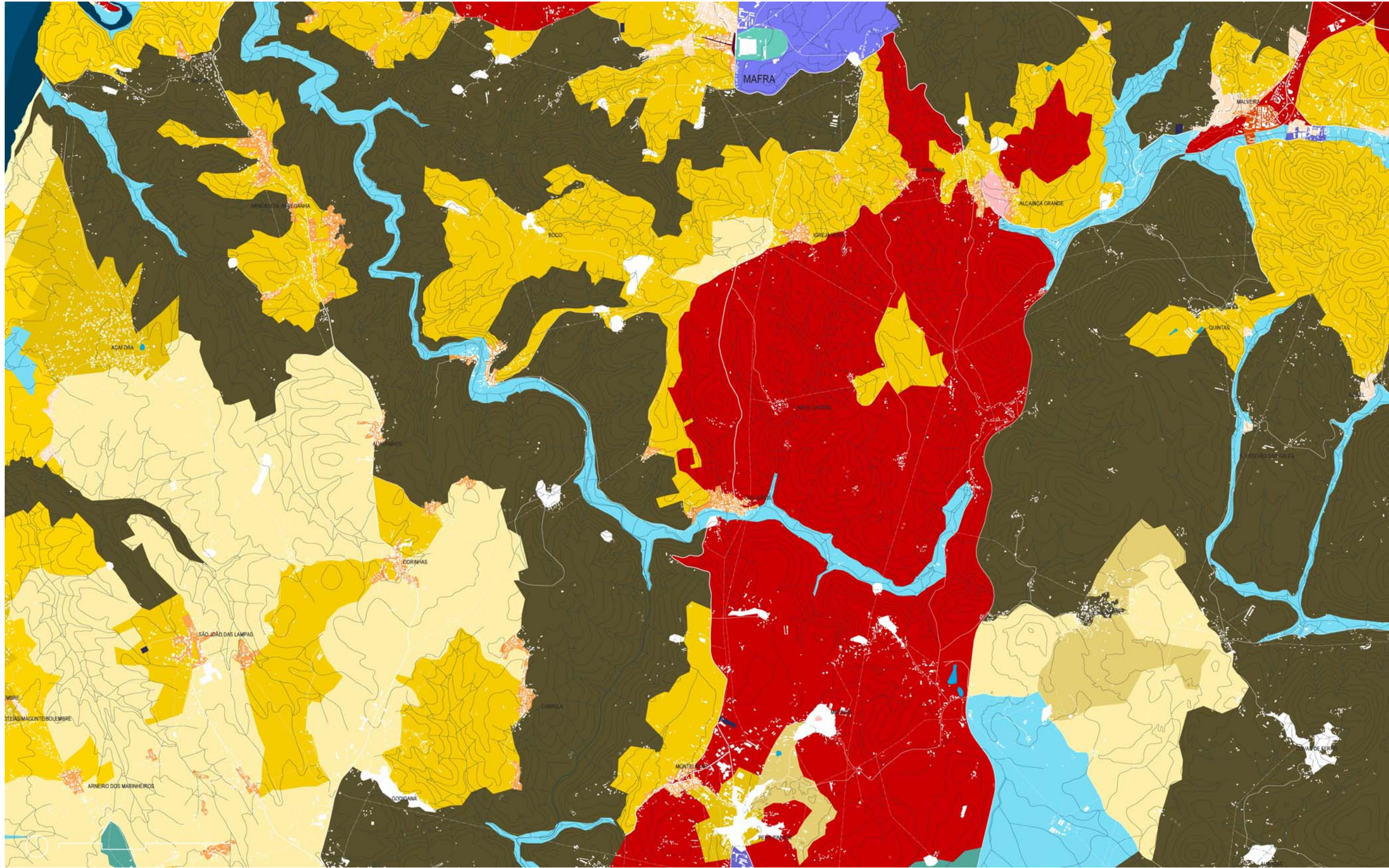
- Carreteras (Estradas Municipais)
- Carreteras Principales (Estradas Nacionais, Regionais)
- Autopistas
- Carreteras con separador central
- Carreteras con separador central a partir de carreteras principales
- Ferrocarril (Linhas Nacionais e Suburbanas)
- Ferrocarril (Linhas balneares)
- Túnel del Ferrocarril
- Metropolitano

EDIFICADO

- Edificado existente
- Edificado demolido

INFRAESTRUCTURAS

- Alta tensión
- Acueductos
- Aeródromos





1992 | PLANO-DETALLE 4. Bucelas (Loures), 1987. Fuente cartográfica principal: Carta Militar de Portugal – Série M 888, escala 1: 25 000, Folha nº403, 1987(trabajo de campo), Instituto Geográfico do Exército.

EL AGUA COMO DETERMINANTE

- 2,00-5,00 metros
- 5,00-10,00 metros
- 10,00-15,00 metros
- superior a 20,00 metros
- superior a 250 metros
- Llanos de agua
- Pantanos
- Entre-mareas y sapal
- Agricultura en aluvionar
- Salinas
- Aroz
- Leziña-acéquias ortogonales
- Espacio aluvial condicionante

LA TIERRA COMO DETERMINANTE

- Orografía acentuada
- Canteras
- Arenal

LA CREACIÓN ARTIFICIAL | pequeña propiedad rural

- Parcelas regulares cerradas
- Parcelas irregulares largas
- Parcelación
- Parcelación y infraestructuración
- Perímetro urbano incipiente
- Infraestructuración y edificación
- Edificación individual intensa
- Anexión de parcelas regulares cerradas
- Parcelas regulares cerradas en urbanización
- Parcelación de media propiedad

LA CREACIÓN ARTIFICIAL | gran propiedad rural

- Pinos - parcelación ortogonal
- Montado - parcelación ortogonal
- Pomar - parcelación ortogonal
- Degradado o inculto - parcelación ortogonal
- Pinos cultivados a partir de autóctonos
- Olivas cultivadas a partir de autóctonas
- Olivas - parcelación ortogonal
- Incaracterístico - parcelación ortogonal
- Parcelación ortogonal para urbanización 1
- Parcelación ortogonal para urbanización 2
- Parcelación ortogonal para urbanización 3

LA CREACIÓN ARTIFICIAL | espacios de oportunidad

- Ejes principales de oportunidad
- Ejes transversales
- Bordes
- Bordes intersticiales
- Bordes concatenados de conexión
- Espacios de gran entropía urbana
- Espacios en urbanización
- Fragmentos concatenados
- Reservas
- Enclaves

LA CREACIÓN ARTIFICIAL | líneas infraestructuradas

- Líneas urbanas infraestructuradas
- Líneas urbanas infraestructuradas-proyecto
- Suelo artificial
- Infraestructuras básicas
- Aeródromos
- Calados artificiales
- Puentes

LA CREACIÓN ARTIFICIAL | espacios abiertos característicos

- Bosques (tapadas)
- Jardines enclaustrados
- Jardines eruditos-rural
- Jardines proyecto de la ciudad
- Jardines públicos
- Parques metropolitanos
- Cerradas con golf
- Espacios rurales - ciudad

LA CREACIÓN ARTIFICIAL | contigüidad infraestructural

- Principal
- Proyecto
- Secundaria

LA CREACIÓN ARTIFICIAL | usos específicos

- Cementerios
- Equipamientos
- Industria
- Reservas Militares
- Residencia

LA CREACIÓN ARTIFICIAL | infraestructural inducida por auto-pistas

- Barracas
- Fragmentos concatenados
- Polígonos concatenados
- Polos (comercio, oficinas, logística)

LA CREACIÓN ARTIFICIAL | vivienda en baja densidad

- Ciudad Jardín - corona de Lisboa
- Ciudad Jardín - un operador
- Fileras de edificación individual
- Fileras en parcelas concatenadas

VÍAS DE COMUNICACIÓN


- Carreteras (Estradas Municipais)
- Carreteras Principales (Estradas Nacionais, Regionais)
- Autopistas
- Carreteras con separador central
- Carreteras con separador central a partir de carreteras principales
- Ferrocarril (Linhas Nacionais e Suburbanas)
- Ferrocarril (Linhas balneares)
- Túnel del Ferrocarril
- Metropolitano

EDIFICADO

- Edificado existente
- Edificado demolido

INFRAESTRUCTURAS

- Alta tensión
- Acueductos
- Aeródromos





1992 | PLANO-DETALLE 5. Alhandra (Vila Franca de Xira), 1987. Fuente cartográfica principal: Carta Militar de Portugal – Série M 888, escala 1: 25 000, Folha nº404, 1987(trabajo de campo), Instituto Geográfico do Exército.

EL AGUA COMO DETERMINANTE

- 2,00-5,00 metros
- 5,00-10,00 metros
- 10,00-15,00 metros
- superior a 20,00 metros
- superior a 250 metros
- Llanos de agua
- Pantanos
- Entre-mareas y sapal
- Agricultura en aluvionar
- Salinas
- Arroz
- Leziña-acéquias ortogonales
- Espacio aluvial condicionante

LA TIERRA COMO DETERMINANTE

- Orografía acentuada
- Canteras
- Arenal

LA CREACIÓN ARTIFICIAL | pequeña propiedad rural

- Parcelas regulares cerradas
- Parcelas irregulares largas
- Parcelación
- Parcelación y infraestructuración
- Perímetro urbano incipiente
- Infraestructuración y edificación
- Edificación individual intensa
- Anexión de parcelas regulares cerradas
- Parcelas regulares cerradas en urbanización
- Parcelación de media propiedad

LA CREACIÓN ARTIFICIAL | gran propiedad rural

- Pinos - parcelación ortogonal
- Montado - parcelación ortogonal
- Pomar - parcelación ortogonal
- Degradado o inculto - parcelación ortogonal
- Pinos cultivados a partir de autóctonos
- Olivas cultivadas a partir de autóctonas
- Olivas - parcelación ortogonal
- Incaracterístico - parcelación ortogonal
- Parcelación ortogonal para urbanización 1
- Parcelación ortogonal para urbanización 2
- Parcelación ortogonal para urbanización 3

LA CREACIÓN ARTIFICIAL | espacios de oportunidad

- Ejes principales de oportunidad
- Ejes transversales
- Bordes
- Bordes intersticiales
- Bordes concatenados de conexión
- Espacios de gran entropía urbana
- Espacios en urbanización
- Fragmentos concatenados
- Reservas
- Enclaves

LA CREACIÓN ARTIFICIAL | líneas infraestructuradas

- Líneas urbanas infraestructuradas
- Líneas urbanas infraestructuradas-proyecto
- Suelo artificial
- Infraestructuras básicas
- Aeródromos
- Calados artificiales
- Puentes

LA CREACIÓN ARTIFICIAL | espacios abiertos característicos

- Bosques (tapadas)
- Jardines enclaustrados
- Jardines eruditos-rural
- Jardines proyecto de la ciudad
- Jardines públicos
- Parques metropolitanos
- Cerradas con golf
- Espacios rurales - ciudad

LA CREACIÓN ARTIFICIAL | contigüidad infraestructural

- Principal
- Proyecto
- Secundaria

LA CREACIÓN ARTIFICIAL | usos específicos

- Cementerios
- Equipamientos
- Industria
- Reservas Militares
- Residencia

LA CREACIÓN ARTIFICIAL | infraestructural inducida por auto-pistas

- Barracas
- Fragmentos concatenados
- Polígonos concatenados
- Polos (comercio, oficinas, logística)

LA CREACIÓN ARTIFICIAL | vivienda en baja densidad

- Ciudad Jardín - corona de Lisboa
- Ciudad Jardín - un operador
- Fileras de edificación individual
- Fileras en parcelas concatenadas

VÍAS DE COMUNICACIÓN

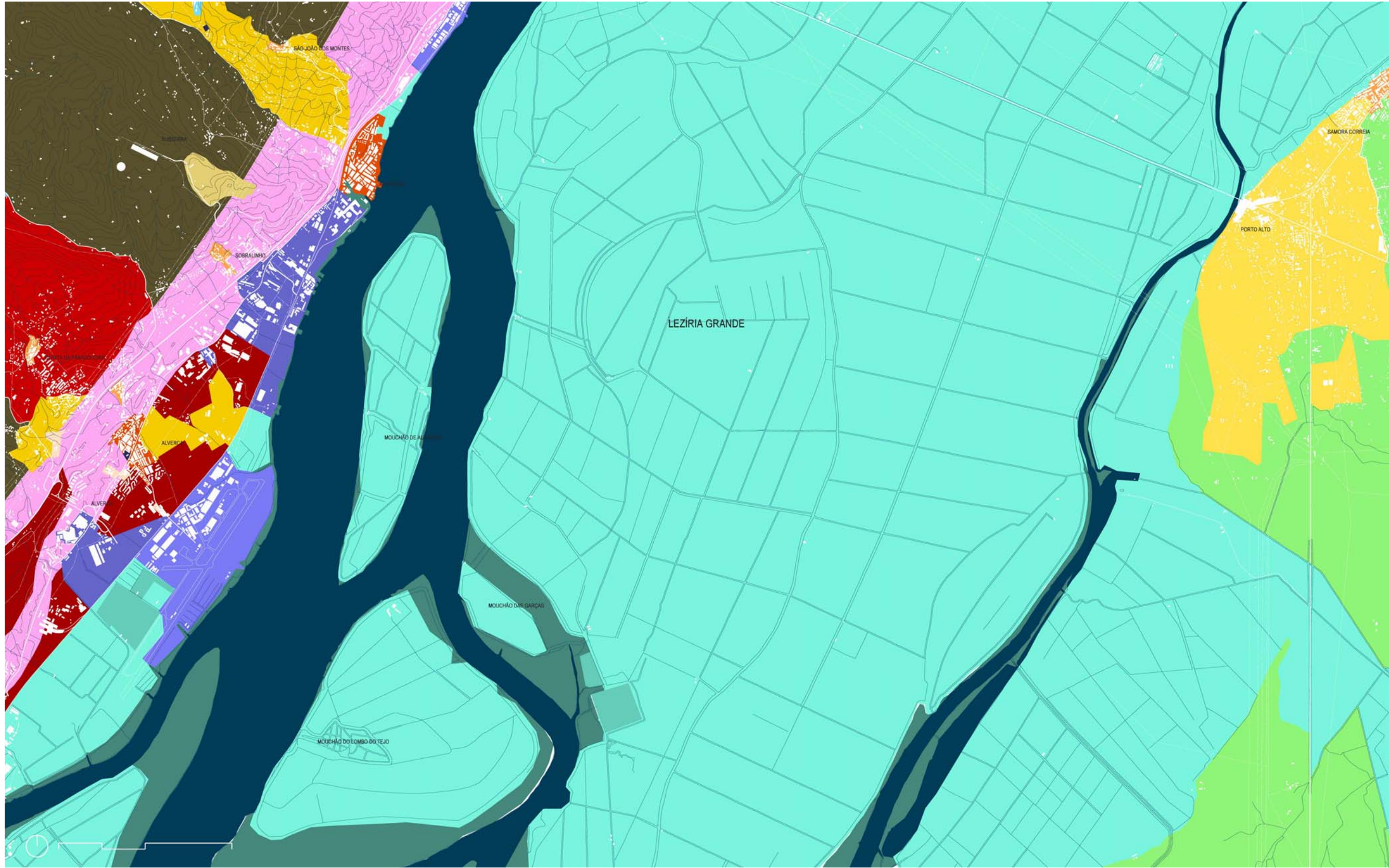
- Carreteras (Estradas Municipais)
- Carreteras Principales (Estradas Nacionais, Regionais)
- Autopistas
- Carreteras con separador central
- Carreteras con separador central a partir de carreteras principales
- Ferrocarril (Linhas Nacionais e Suburbanas)
- Ferrocarril (Linhas balneares)
- Túnel del Ferrocarril
- Metropolitano

EDIFICADO

- Edificado existente
- Edificado demolido

INFRAESTRUCTURAS

- Alta tensión
- Acueductos
- Aeródromos





1992 | PLANO-DETALLE 6. Colares (Sintra), 1988. Fuente cartográfica principal: Carta Militar de Portugal – Série M 888, escala 1: 25 000, Folha nº415, 1988 (trabajo de campo), Instituto Geográfico do Exército.

EL AGUA COMO DETERMINANTE

- 2,00-5,00 metros
- 5,00-10,00 metros
- 10,00-15,00 metros
- superior a 20,00 metros
- superior a 250 metros
- Llanos de agua
- Pantanos
- Entre-mareas y sapal
- Agricultura en aluvionar
- Salinas
- Aroz
- Leziña-acéquias ortogonales
- Espacio aluvial condicionante

LA TIERRA COMO DETERMINANTE

- Orografía acentuada
- Canteras
- Arenal

LA CREACIÓN ARTIFICIAL | pequeña propiedad rural

- Parcelas regulares cerradas
- Parcelas irregulares largas
- Parcelación
- Parcelación y infraestructuración
- Perímetro urbano incipiente
- Infraestructuración y edificación
- Edificación individual intensa
- Anexión de parcelas regulares cerradas
- Parcelas regulares cerradas en urbanización
- Parcelación de media propiedad

LA CREACIÓN ARTIFICIAL | gran propiedad rural

- Pinos - parcelación ortogonal
- Montado - parcelación ortogonal
- Pomar - parcelación ortogonal
- Degradado o inculto - parcelación ortogonal
- Pinos cultivados a partir de autóctonos
- Olivas cultivadas a partir de autóctonas
- Olivas - parcelación ortogonal
- Incaracterístico - parcelación ortogonal
- Parcelación ortogonal para urbanización 1
- Parcelación ortogonal para urbanización 2
- Parcelación ortogonal para urbanización 3

LA CREACIÓN ARTIFICIAL | espacios de oportunidad

- Ejes principales de oportunidad
- Ejes transversales
- Bordes
- Bordes intersticiales
- Bordes concatenados de conexión
- Espacios de gran entropía urbana
- Espacios en urbanización
- Fragmentos concatenados
- Reservas
- Enclaves

LA CREACIÓN ARTIFICIAL | líneas infraestructuradas

- Líneas urbanas infraestructuradas
- Líneas urbanas infraestructuradas-proyecto
- Suelo artificial
- Infraestructuras básicas
- Aeródromos
- Calados artificiales
- Puentes

LA CREACIÓN ARTIFICIAL | espacios abiertos característicos

- Bosques (tapadas)
- Jardines enclaustrados
- Jardines eruditos-rural
- Jardines proyecto de la ciudad
- Jardines públicos
- Parques metropolitanos
- Cerradas con golf
- Espacios rurales - ciudad

LA CREACIÓN ARTIFICIAL | contigüidad infraestructural

- Principal
- Proyecto
- Secundaria

LA CREACIÓN ARTIFICIAL | usos específicos

- Cementerios
- Equipamientos
- Industria
- Reservas Militares
- Residencia

LA CREACIÓN ARTIFICIAL | infraestructural inducida por auto-pistas

- Barracas
- Fragmentos concatenados
- Polígonos concatenados
- Polos (comercio, oficinas, logística)

LA CREACIÓN ARTIFICIAL | vivienda en baja densidad

- Ciudad Jardín - corona de Lisboa
- Ciudad Jardín - un operador
- Fileras de edificación individual
- Fileras en parcelas concatenadas

VÍAS DE COMUNICACIÓN

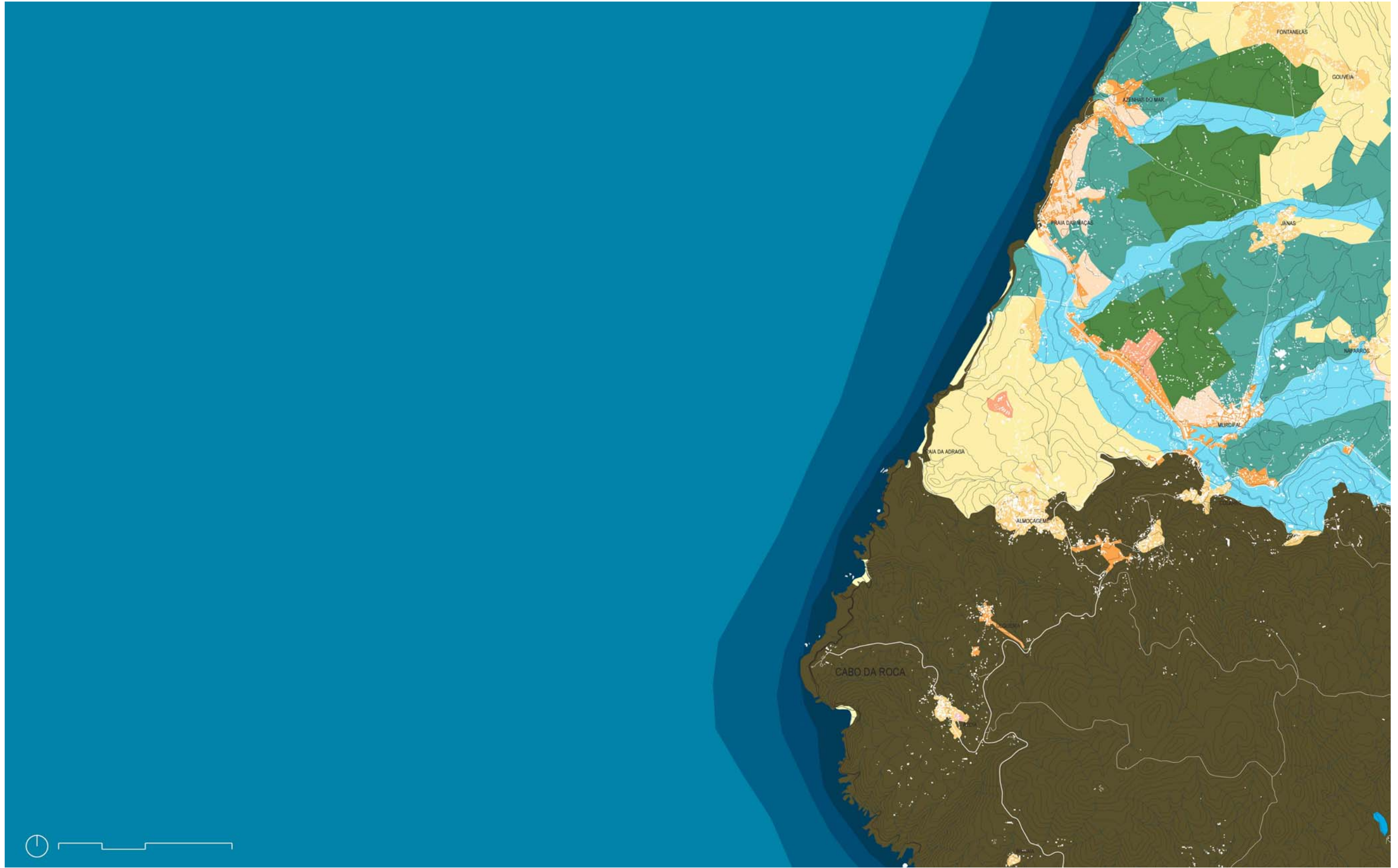
- Carreteras (Estradas Municipais)
- Carreteras Principales (Estradas Nacionais, Regionais)
- Autopistas
- Carreteras con separador central
- Carreteras con separador central a partir de carreteras principales
- Ferrocarril (Linhas Nacionais e Suburbanas)
- Ferrocarril (Linhas balneares)
- Túnel del Ferrocarril
- Metropolitano

EDIFICADO

- Edificado existente
- Edificado demolido

INFRAESTRUCTURAS

- Alta tensión
- Acueductos
- Aeródromos





1992 | PLANO-DETALLE 7. Sintra, 1987. Fuente cartográfica principal: Carta Militar de Portugal – Série M 888, escala 1: 25 000, Folha nº416, 1987 (trabajo de campo), Instituto Geográfico do Exército.

EL AGUA COMO DETERMINANTE

- 2,00-5,00 metros
- 5,00-10,00 metros
- 10,00-15,00 metros
- superior a 20,00 metros
- superior a 250 metros
- Llanos de agua
- Pantanos
- Entre-mareas y sapal
- Agricultura en aluvionar
- Salinas
- Arroz
- Leziña-acéquias ortogonales
- Espacio aluvial condicionante

LA TIERRA COMO DETERMINANTE

- Orografía acentuada
- Canteras
- Arenal

LA CREACIÓN ARTIFICIAL | pequeña propiedad rural

- Parcelas regulares cerradas
- Parcelas irregulares largas
- Parcelación
- Parcelación y infraestructuración
- Perímetro urbano incipiente
- Infraestructuración y edificación
- Edificación individual intensa
- Anexión de parcelas regulares cerradas
- Parcelas regulares cerradas en urbanización
- Parcelación de media propiedad

LA CREACIÓN ARTIFICIAL | gran propiedad rural

- Pinos - parcelación ortogonal
- Montado - parcelación ortogonal
- Pomar - parcelación ortogonal
- Degradado o inculto - parcelación ortogonal
- Pinos cultivados a partir de autóctonos
- Olivas cultivadas a partir de autóctonas
- Olivas - parcelación ortogonal
- Incaracterístico - parcelación ortogonal
- Parcelación ortogonal para urbanización 1
- Parcelación ortogonal para urbanización 2
- Parcelación ortogonal para urbanización 3

LA CREACIÓN ARTIFICIAL | espacios de oportunidad

- Ejes principales de oportunidad
- Ejes transversales
- Bordes
- Bordes intersticiales
- Bordes concatenados de conexión
- Espacios de gran entropía urbana
- Espacios en urbanización
- Fragmentos concatenados
- Reservas
- Enclaves

LA CREACIÓN ARTIFICIAL | líneas infraestructuradas

- Líneas urbanas infraestructuradas
- Líneas urbanas infraestructuradas-proyecto
- Suelo artificial
- Infraestructuras básicas
- Aeródromos
- Calados artificiales
- Puentes

LA CREACIÓN ARTIFICIAL | espacios abiertos característicos

- Bosques (tapadas)
- Jardines enclaustrados
- Jardines eruditos-rural
- Jardines proyecto de la ciudad
- Jardines públicos
- Parques metropolitanos
- Cerradas con golf
- Espacios rurales - ciudad

LA CREACIÓN ARTIFICIAL | contigüidad infraestructural

- Principal
- Proyecto
- Secundaria

LA CREACIÓN ARTIFICIAL | usos específicos

- Cementerios
- Equipamientos
- Industria
- Reservas Militares
- Residencia

LA CREACIÓN ARTIFICIAL | infraestructural inducida por auto-pistas

- Barracas
- Fragmentos concatenados
- Polígonos concatenados
- Polos (comercio, oficinas, logística)

LA CREACIÓN ARTIFICIAL | vivienda en baja densidad

- Ciudad Jardín - corona de Lisboa
- Ciudad Jardín - un operador
- Fileras de edificación individual
- Fileras en parcelas concatenadas

VÍAS DE COMUNICACIÓN

- Carreteras (Estradas Municipais)
- Carreteras Principales (Estradas Nacionais, Regionais)
- Autopistas
- Carreteras con separador central
- Carreteras con separador central a partir de carreteras principales
- Ferrocarril (Linhas Nacionais e Suburbanas)
- Ferrocarril (Linhas balneares)
- Túnel del Ferrocarril
- Metropolitano

EDIFICADO

- Edificado existente
- Edificado demolido

INFRAESTRUCTURAS

- Alta tensión
- Acueductos
- Aeródromos





1992 | PLANO-DETALLE 8. Loures, 1988. Fuente cartográfica principal: Carta Militar de Portugal – Série M 888, escala 1: 25 000, Folha nº417, 1988 (trabajo de campo), Instituto Geográfico do Exército.

EL AGUA COMO DETERMINANTE

- 2,00-5,00 metros
- 5,00-10,00 metros
- 10,00-15,00 metros
- superior a 20,00 metros
- superior a 250 metros
- Llanos de agua
- Pantanos
- Entre-mareas y sapal
- Agricultura en aluvionar
- Salinas
- Arroz
- Leziña-acéquias ortogonales
- Espacio aluvial condicionante

LA TIERRA COMO DETERMINANTE

- Orografía acentuada
- Canteras
- Arenal

LA CREACIÓN ARTIFICIAL | pequeña propiedad rural

- Parcelas regulares cerradas
- Parcelas irregulares largas
- Parcelación
- Parcelación y infraestructuración
- Perímetro urbano incipiente
- Infraestructuración y edificación
- Edificación individual intensa
- Anexión de parcelas regulares cerradas
- Parcelas regulares cerradas en urbanización
- Parcelación de media propiedad

LA CREACIÓN ARTIFICIAL | gran propiedad rural

- Pinos - parcelación ortogonal
- Montado - parcelación ortogonal
- Pomar - parcelación ortogonal
- Degradado o inculto - parcelación ortogonal
- Pinos cultivados a partir de autóctonos
- Olivas cultivadas a partir de autóctonas
- Olivas - parcelación ortogonal
- Incaracterístico - parcelación ortogonal
- Parcelación ortogonal para urbanización 1
- Parcelación ortogonal para urbanización 2
- Parcelación ortogonal para urbanización 3

LA CREACIÓN ARTIFICIAL | espacios de oportunidad

- Ejes principales de oportunidad
- Ejes transversales
- Bordes
- Bordes intersticiales
- Bordes concatenados de conexión
- Espacios de gran entropía urbana
- Espacios en urbanización
- Fragmentos concatenados
- Reservas
- Enclaves

LA CREACIÓN ARTIFICIAL | líneas infraestructuradas

- Líneas urbanas infraestructuradas
- Líneas urbanas infraestructuradas-proyecto
- Suelo artificial
- Infraestructuras básicas
- Aeródromos
- Calados artificiales
- Puentes

LA CREACIÓN ARTIFICIAL | espacios abiertos característicos

- Bosques (tapadas)
- Jardines enclaustrados
- Jardines eruditos-rural
- Jardines proyecto de la ciudad
- Jardines públicos
- Parques metropolitanos
- Cerradas con golf
- Espacios rurales - ciudad

LA CREACIÓN ARTIFICIAL | contigüidad infraestructural

- Principal
- Proyecto
- Secundaria

LA CREACIÓN ARTIFICIAL | usos específicos

- Cementerios
- Equipamientos
- Industria
- Reservas Militares
- Residencia

LA CREACIÓN ARTIFICIAL | infraestructural inducida por auto-pistas

- Barracas
- Fragmentos concatenados
- Polígonos concatenados
- Polos (comercio, oficinas, logística)

LA CREACIÓN ARTIFICIAL | vivienda en baja densidad

- Ciudad Jardín - corona de Lisboa
- Ciudad Jardín - un operador
- Fileras de edificación individual
- Fileras en parcelas concatenadas

VÍAS DE COMUNICACIÓN

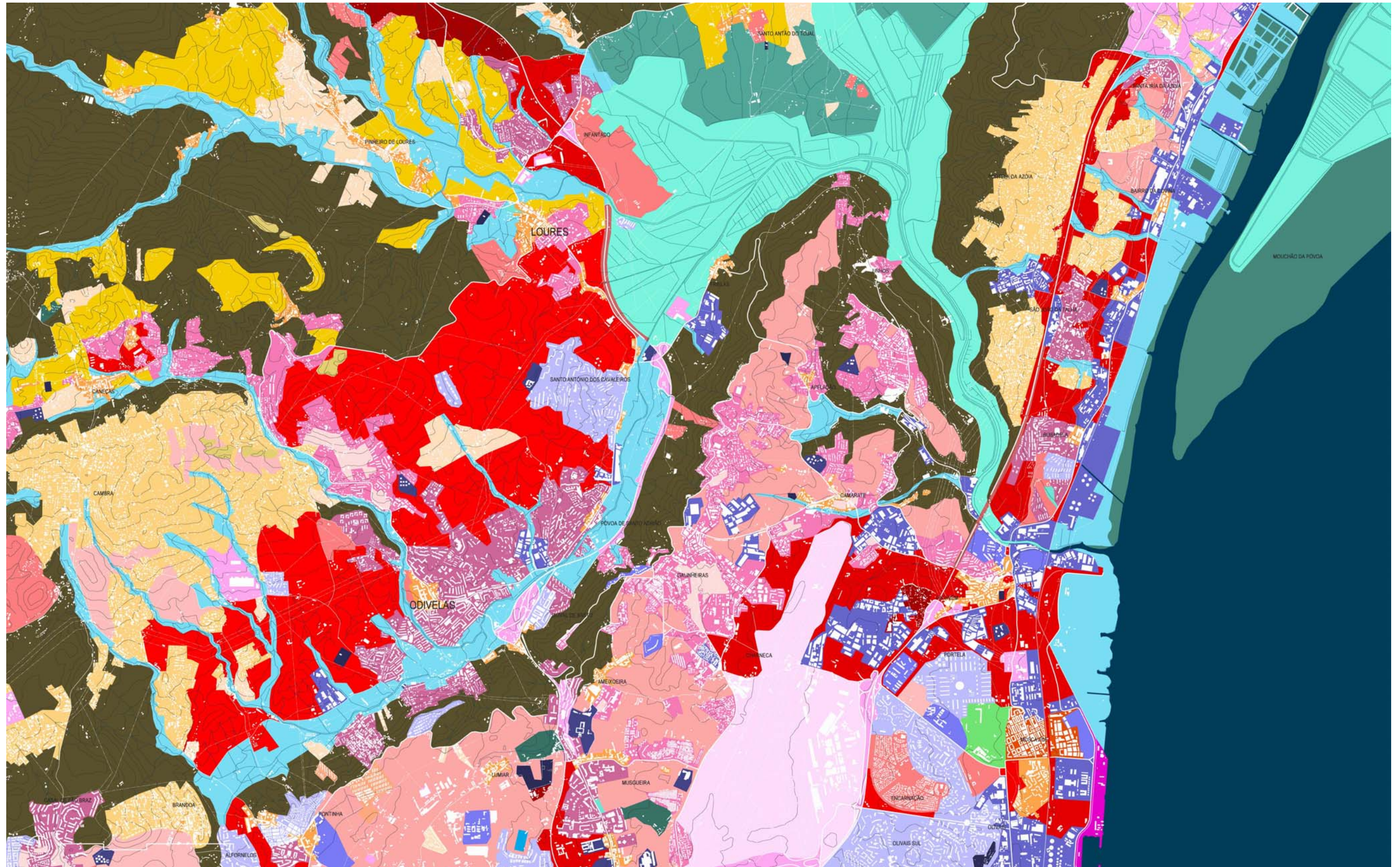
- Carreteras (Estradas Municipais)
- Carreteras Principales (Estradas Nacionais, Regionais)
- Autopistas
- Carreteras con separador central
- Carreteras con separador central a partir de carreteras principales
- Ferrocarril (Linhas Nacionais e Suburbanas)
- Ferrocarril (Linhas balneares)
- Túnel del Ferrocarril
- Metropolitano

EDIFICADO

- Edificado existente
- Edificado demolido

INFRAESTRUCTURAS

- Alta tensión
- Acueductos
- Aeródromos





1992 | PLANO-DETALLE 9. Pancas (Benavente), 1988. Fuente cartográfica principal: Carta Militar de Portugal – Série M 888, escala 1: 25 000, Folha nº418, 1988 (trabajo de campo), Instituto Geográfico do Exército.

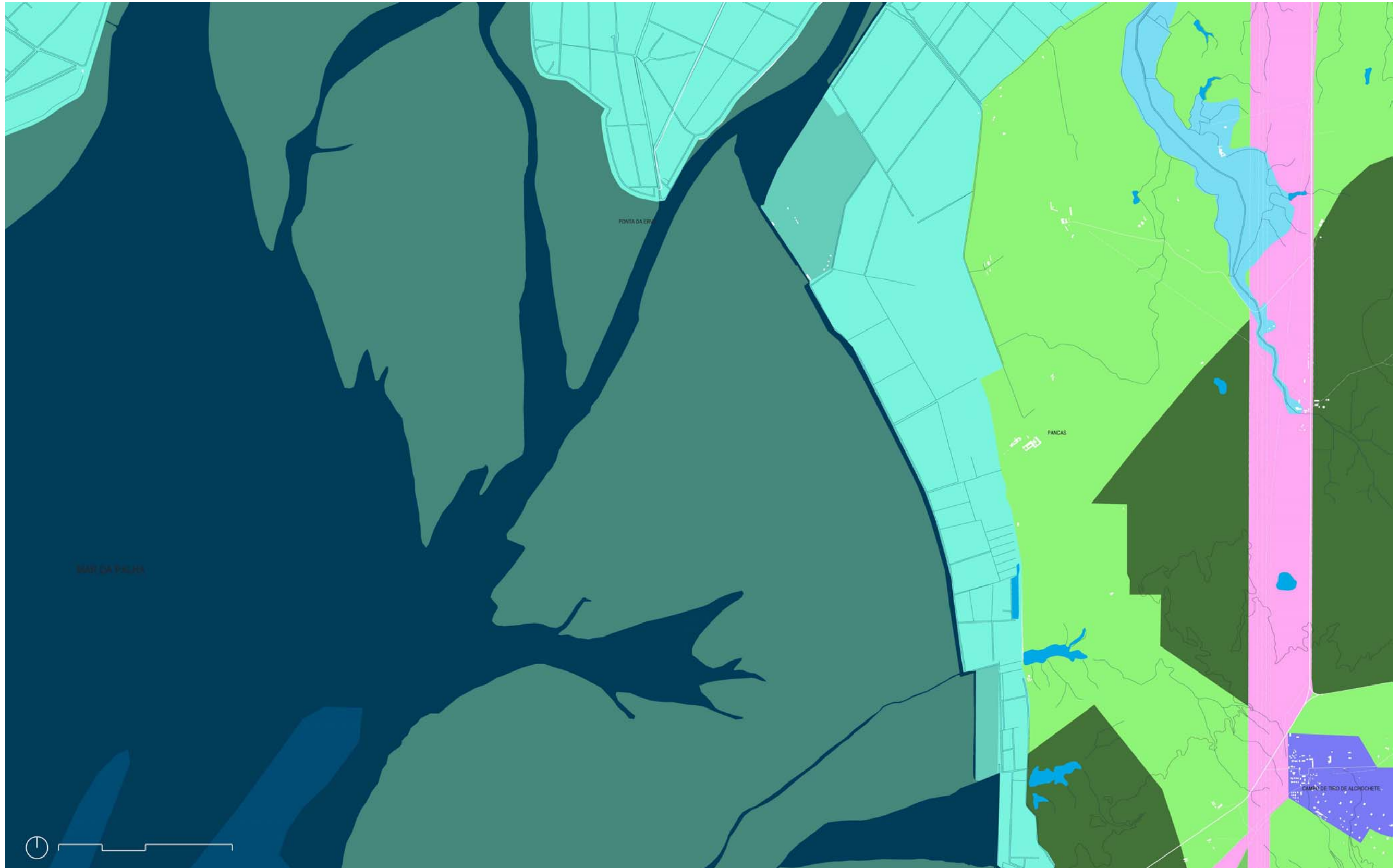
- EL AGUA COMO DETERMINANTE**
- 2,00-5,00 metros
 - 5,00-10,00 metros
 - 10,00-15,00 metros
 - superior a 20,00 metros
 - superior a 250 metros
 - Llanos de agua
 - Pantanos
 - Entre-mareas y sapal
 - Agricultura en aluvionar
 - Salinas
 - Arroz
 - Lezíria-acéquias ortogonales
 - Espacio aluvial condicionante
- LA TIERRA COMO DETERMINANTE**
- Orografía acentuada
 - Canteras
 - Arenal

- LA CREACIÓN ARTIFICIAL | pequeña propiedad rural**
- Parcelas regulares cerradas
 - Parcelas irregulares largas
 - Parcelación
 - Parcelación y infraestructuración
 - Perímetro urbano incipiente
 - Infraestructuración y edificación
 - Edificación individual intensa
 - Anexión de parcelas regulares cerradas
 - Parcelas regulares cerradas en urbanización
 - Parcelación de media propiedad
- LA CREACIÓN ARTIFICIAL | gran propiedad rural**
- Pinos - parcelación ortogonal
 - Montado - parcelación ortogonal
 - Pomar - parcelación ortogonal
 - Degradado o inculto - parcelación ortogonal
 - Pinos cultivados a partir de autóctonos
 - Olivas cultivadas a partir de autóctonas
 - Olivas - parcelación ortogonal
 - Incaracterístico - parcelación ortogonal
 - Parcelación ortogonal para urbanización 1
 - Parcelación ortogonal para urbanización 2
 - Parcelación ortogonal para urbanización 3

- LA CREACIÓN ARTIFICIAL | espacios de oportunidad**
- Ejes principales de oportunidad
 - Ejes transversales
 - Bordes
 - Bordes intersticiales
 - Bordes concatenados de conexión
 - Espacios de gran entropía urbana
 - Espacios en urbanización
 - Fragmentos concatenados
 - Reservas
 - Enclaves
- LA CREACIÓN ARTIFICIAL | líneas infraestructuradas**
- Líneas urbanas infraestructuradas
 - Líneas urbanas infraestructuradas-proyecto
 - Suelo artificial
 - Infraestructuras básicas
 - Aeródromos
 - Calados artificiales
 - Puentes
- LA CREACIÓN ARTIFICIAL | espacios abiertos característicos**
- Bosques (tapadas)
 - Jardines enclaustrados
 - Jardines eruditos-rural
 - Jardines proyecto de la ciudad
 - Jardines públicos
 - Parques metropolitanos
 - Cerradas con golf
 - Espacios rurales - ciudad

- LA CREACIÓN ARTIFICIAL | contigüidad infraestructural**
- Principal
 - Proyecto
 - Secundaria
- LA CREACIÓN ARTIFICIAL | usos específicos**
- Cementerios
 - Equipamientos
 - Industria
 - Reservas Militares
 - Residencia
- LA CREACIÓN ARTIFICIAL | infraestructural inducida por auto-pistas**
- Barracas
 - Fragmentos concatenados
 - Polígonos concatenados
 - Polos (comercio, oficinas, logística)
- LA CREACIÓN ARTIFICIAL | vivienda en baja densidad**
- Ciudad Jardín - corona de Lisboa
 - Ciudad Jardín - un operador
 - Fileras de edificación individual
 - Fileras en parcelas concatenadas

- VÍAS DE COMUNICACIÓN**
- Carreteras (Estradas Municipais)
 - Carreteras Principales (Estradas Nacionais, Regionais)
 - Autopistas
 - Carreteras con separador central
 - Carreteras con separador central a partir de carreteras principales
 - Ferrocarril (Linhas Nacionais e Suburbanas)
 - Ferrocarril (Linhas balneares)
 - Túnel del Ferrocarril
 - Metropolitano
- EDIFICADO**
- Edificado existente
 - Edificado demolido
- INFRAESTRUCTURAS**
- Alta tensión
 - Acueductos
 - Aeródromos





1992 | PLANO-DETALLE 10. Cascais, 1988. Fuente cartográfica principal: Carta Militar de Portugal – Série M 888, escala 1: 25 000, Folha nº429, 1988 (trabajo de campo), Instituto Geográfico do Exército.

EL AGUA COMO DETERMINANTE

- 2,00-5,00 metros
- 5,00-10,00 metros
- 10,00-15,00 metros
- superior a 20,00 metros
- superior a 250 metros
- Llanos de agua
- Pantanos
- Entre-mareas y sapal
- Agricultura en aluvionar
- Salinas
- Arroz
- Leziña-acéquias ortogonales
- Espacio aluvial condicionante

LA TIERRA COMO DETERMINANTE

- Orografía acentuada
- Canteras
- Arenal

LA CREACIÓN ARTIFICIAL | pequeña propiedad rural

- Parcelas regulares cerradas
- Parcelas irregulares largas
- Parcelación
- Parcelación y infraestructuración
- Perímetro urbano incipiente
- Infraestructuración y edificación
- Edificación individual intensa
- Anexión de parcelas regulares cerradas
- Parcelas regulares cerradas en urbanización
- Parcelación de media propiedad

LA CREACIÓN ARTIFICIAL | gran propiedad rural

- Pinos - parcelación ortogonal
- Montado - parcelación ortogonal
- Pomar - parcelación ortogonal
- Degradado o inculto - parcelación ortogonal
- Pinos cultivados a partir de autóctonos
- Olivas cultivadas a partir de autóctonas
- Olivas - parcelación ortogonal
- Incaracterístico - parcelación ortogonal
- Parcelación ortogonal para urbanización 1
- Parcelación ortogonal para urbanización 2
- Parcelación ortogonal para urbanización 3

LA CREACIÓN ARTIFICIAL | espacios de oportunidad

- Ejes principales de oportunidad
- Ejes transversales
- Bordes
- Bordes intersticiales
- Bordes concatenados de conexión
- Espacios de gran entropía urbana
- Espacios en urbanización
- Fragmentos concatenados
- Reservas
- Enclaves

LA CREACIÓN ARTIFICIAL | líneas infraestructuradas

- Líneas urbanas infraestructuradas
- Líneas urbanas infraestructuradas-proyecto
- Suelo artificial
- Infraestructuras básicas
- Aeródromos
- Calados artificiales
- Puentes

LA CREACIÓN ARTIFICIAL | espacios abiertos característicos

- Bosques (tapadas)
- Jardines enclaustrados
- Jardines eruditos-rural
- Jardines proyecto de la ciudad
- Jardines públicos
- Parques metropolitanos
- Cerradas con golf
- Espacios rurales - ciudad

LA CREACIÓN ARTIFICIAL | contigüidad infraestructural

- Principal
- Proyecto
- Secundaria

LA CREACIÓN ARTIFICIAL | usos específicos

- Cementerios
- Equipamientos
- Industria
- Reservas Militares
- Residencia

LA CREACIÓN ARTIFICIAL | infraestructural inducida por auto-pistas

- Barracas
- Fragmentos concatenados
- Polígonos concatenados
- Polos (comercio, oficinas, logística)

LA CREACIÓN ARTIFICIAL | vivienda en baja densidad

- Ciudad Jardín - corona de Lisboa
- Ciudad Jardín - un operador
- Fileras de edificación individual
- Fileras en parcelas concatenadas

VÍAS DE COMUNICACIÓN

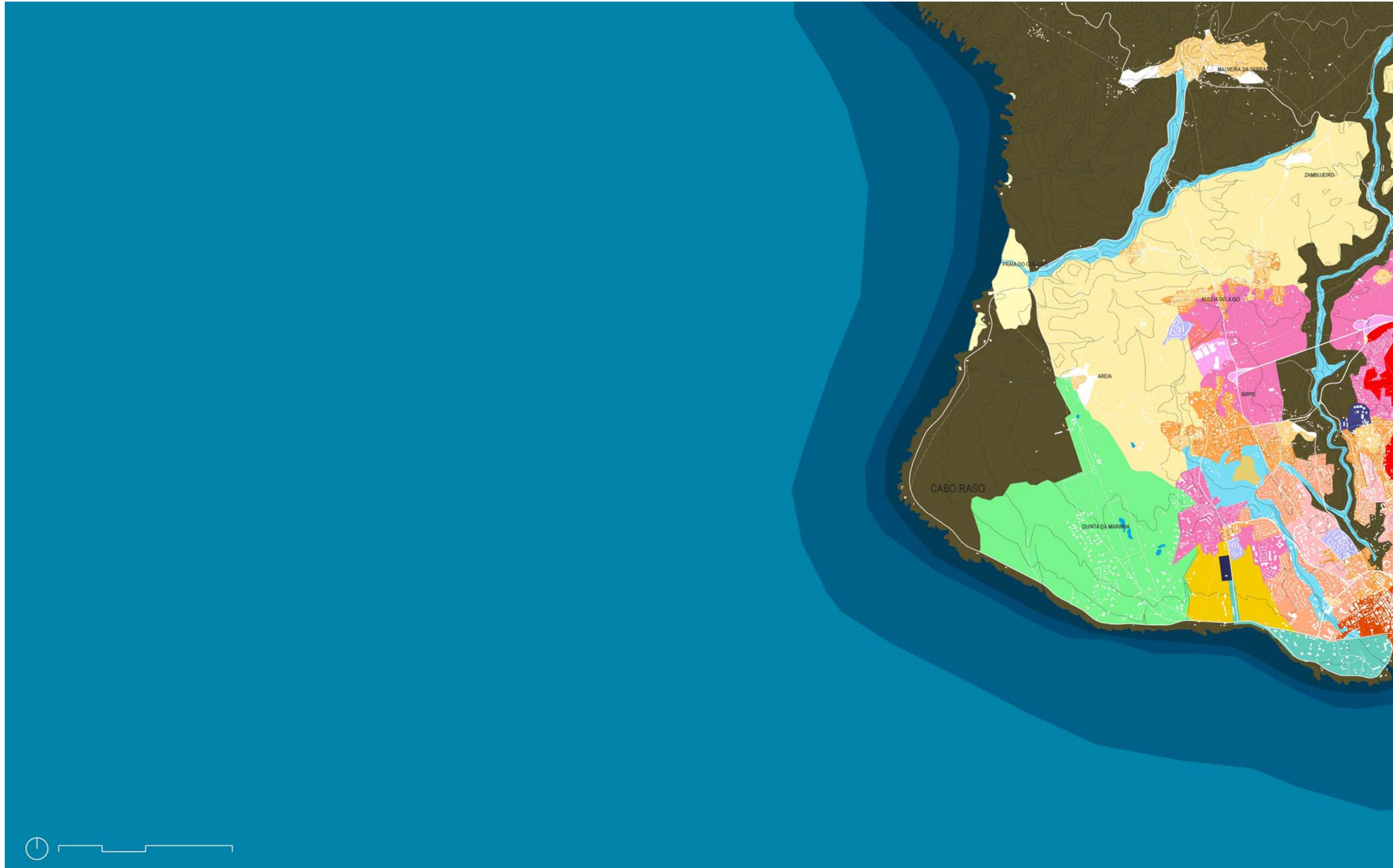
- Carreteras (Estradas Municipais)
- Carreteras Principales (Estradas Nacionais, Regionais)
- Autopistas
- Carreteras con separador central
- Carreteras con separador central a partir de carreteras principales
- Ferrocarril (Linhas Nacionais e Suburbanas)
- Ferrocarril (Linhas balneares)
- Túnel del Ferrocarril
- Metropolitano

EDIFICADO

- Edificado existente
- Edificado demolido

INFRAESTRUCTURAS

- Alta tensión
- Acueductos
- Aeródromos





1992 | PLANO-DETALLE 11. Oeiras, 1988. Fuente cartográfica principal: Carta Militar de Portugal – Série M 888, escala 1: 25 000, Folha nº430, 1988 (trabajo de campo), Instituto Geográfico do Exército.

EL AGUA COMO DETERMINANTE

- 2,00-5,00 metros
- 5,00-10,00 metros
- 10,00-15,00 metros
- superior a 20,00 metros
- superior a 250 metros
- Llanos de agua
- Pantanos
- Entre-mareas y sapal
- Agricultura en aluvionar
- Salinas
- Arroz
- Leziña-acéquias ortogonales
- Espacio aluvial condicionante

LA TIERRA COMO DETERMINANTE

- Orografía acentuada
- Canteras
- Arenal

LA CREACIÓN ARTIFICIAL | pequeña propiedad rural

- Parcelas regulares cerradas
- Parcelas irregulares largas
- Parcelación
- Parcelación y infraestructuración
- Perímetro urbano incipiente
- Infraestructuración y edificación
- Edificación individual intensa
- Anexión de parcelas regulares cerradas
- Parcelas regulares cerradas en urbanización
- Parcelación de media propiedad

LA CREACIÓN ARTIFICIAL | gran propiedad rural

- Pinos - parcelación ortogonal
- Montado - parcelación ortogonal
- Pomar - parcelación ortogonal
- Degradado o inculto - parcelación ortogonal
- Pinos cultivados a partir de autóctonos
- Olivas cultivadas a partir de autóctonas
- Olivas - parcelación ortogonal
- Incaracterístico - parcelación ortogonal
- Parcelación ortogonal para urbanización 1
- Parcelación ortogonal para urbanización 2
- Parcelación ortogonal para urbanización 3

LA CREACIÓN ARTIFICIAL | espacios de oportunidad

- Ejes principales de oportunidad
- Ejes transversales
- Bordes
- Bordes intersticiales
- Bordes concatenados de conexión
- Espacios de gran entropía urbana
- Espacios en urbanización
- Fragmentos concatenados
- Reservas
- Enclaves

LA CREACIÓN ARTIFICIAL | líneas infraestructuradas

- Líneas urbanas infraestructuradas
- Líneas urbanas infraestructuradas-proyecto
- Suelo artificial
- Infraestructuras básicas
- Aeródromos
- Calados artificiales
- Puentes

LA CREACIÓN ARTIFICIAL | espacios abiertos característicos

- Bosques (tapadas)
- Jardines enclaustrados
- Jardines eruditos-rural
- Jardines proyecto de la ciudad
- Jardines públicos
- Parques metropolitanos
- Cerradas con golf
- Espacios rurales - ciudad

LA CREACIÓN ARTIFICIAL | contigüidad infraestructural

- Principal
- Proyecto
- Secundaria

LA CREACIÓN ARTIFICIAL | usos específicos

- Cementerios
- Equipamientos
- Industria
- Reservas Militares
- Residencia

LA CREACIÓN ARTIFICIAL | infraestructural inducida por auto-pistas

- Barracas
- Fragmentos concatenados
- Polígonos concatenados
- Polos (comercio, oficinas, logística)

LA CREACIÓN ARTIFICIAL | vivienda en baja densidad

- Ciudad Jardín - corona de Lisboa
- Ciudad Jardín - un operador
- Fileras de edificación individual
- Fileras en parcelas concatenadas

VÍAS DE COMUNICACIÓN

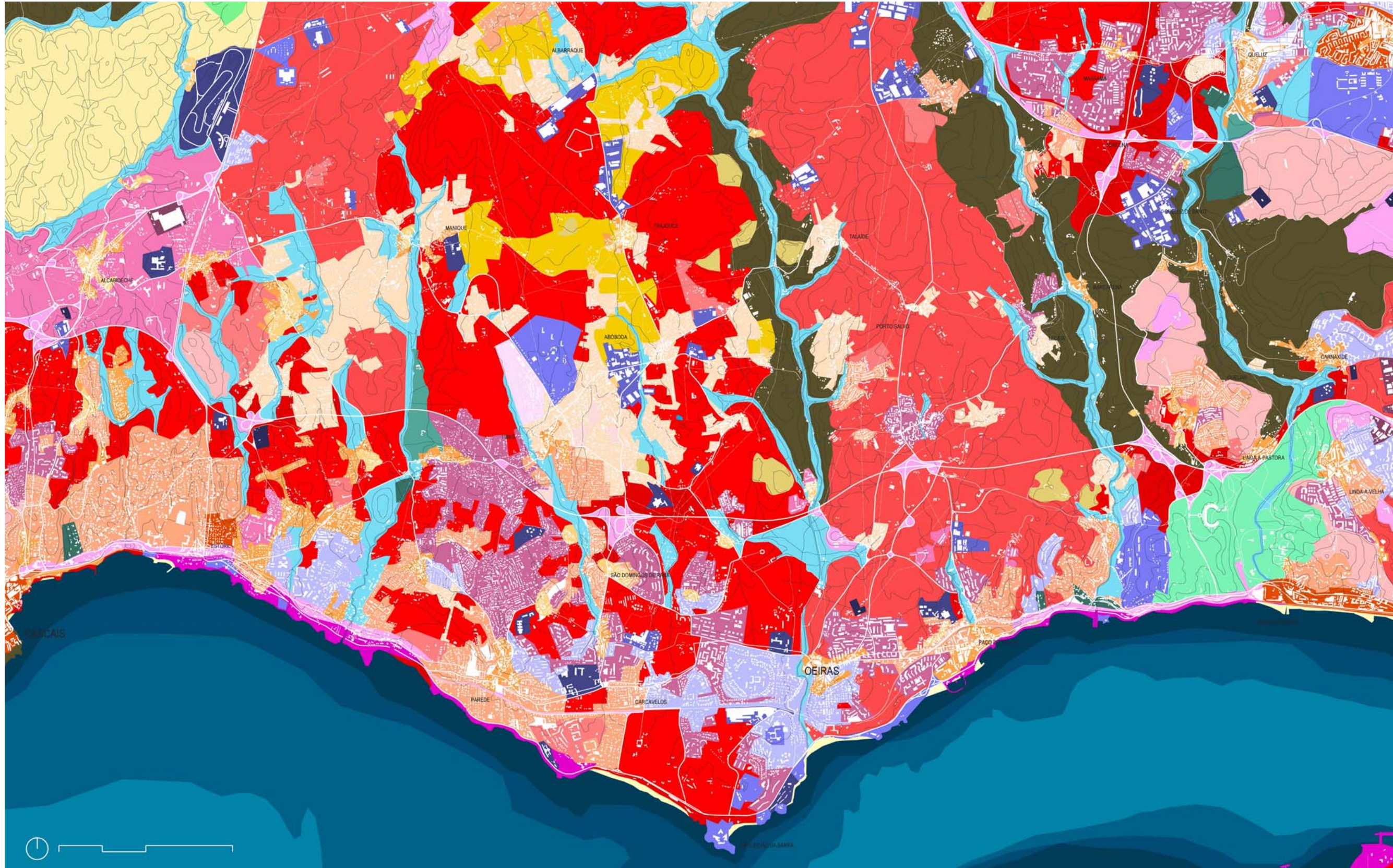
- Carreteras (Estradas Municipais)
- Carreteras Principales (Estradas Nacionais, Regionais)
- Autopistas
- Carreteras con separador central
- Carreteras con separador central a partir de carreteras principales
- Ferrocarril (Linhas Nacionais e Suburbanas)
- Ferrocarril (Linhas balneares)
- Túnel del Ferrocarril
- Metropolitano

EDIFICADO

- Edificado existente
- Edificado demolido

INFRAESTRUCTURAS

- Alta tensión
- Acueductos
- Aeródromos





1992 | PLANO-DETALLE 12. Lisboa, 1987. Fuente cartográfica principal: Carta Militar de Portugal – Série M 888, escala 1: 25 000, Folha nº431, 1987 (trabajo de campo), Instituto Geográfico do Exército.

EL AGUA COMO DETERMINANTE

- 2,00-5,00 metros
- 5,00-10,00 metros
- 10,00-15,00 metros
- superior a 20,00 metros
- superior a 250 metros
- Llanos de agua
- Pantanos
- Entre-mareas y sapal
- Agricultura en aluvionar
- Salinas
- Aroz
- Leziña-acéquias ortogonales
- Espacio aluvial condicionante

LA TIERRA COMO DETERMINANTE

- Orografía acentuada
- Canteras
- Arenal

LA CREACIÓN ARTIFICIAL | pequeña propiedad rural

- Parcelas regulares cerradas
- Parcelas irregulares largas
- Parcelación
- Parcelación y infraestructuración
- Perímetro urbano incipiente
- Infraestructuración y edificación
- Edificación individual intensa
- Anexión de parcelas regulares cerradas
- Parcelas regulares cerradas en urbanización
- Parcelación de media propiedad

LA CREACIÓN ARTIFICIAL | gran propiedad rural

- Pinos - parcelación ortogonal
- Montado - parcelación ortogonal
- Pomar - parcelación ortogonal
- Degradado o inculto - parcelación ortogonal
- Pinos cultivados a partir de autóctonos
- Olivas cultivadas a partir de autóctonas
- Olivas - parcelación ortogonal
- Incaracterístico - parcelación ortogonal
- Parcelación ortogonal para urbanización 1
- Parcelación ortogonal para urbanización 2
- Parcelación ortogonal para urbanización 3

LA CREACIÓN ARTIFICIAL | espacios de oportunidad

- Ejes principales de oportunidad
- Ejes transversales
- Bordes
- Bordes intersticiales
- Bordes concatenados de conexión
- Espacios de gran entropía urbana
- Espacios en urbanización
- Fragmentos concatenados
- Reservas
- Enclaves

LA CREACIÓN ARTIFICIAL | líneas infraestructuradas

- Líneas urbanas infraestructuradas
- Líneas urbanas infraestructuradas-proyecto
- Suelo artificial
- Infraestructuras básicas
- Aeródromos
- Calados artificiales
- Puentes

LA CREACIÓN ARTIFICIAL | espacios abiertos característicos

- Bosques (tapadas)
- Jardines enclaustrados
- Jardines eruditos-rural
- Jardines proyecto de la ciudad
- Jardines públicos
- Parques metropolitanos
- Cerradas con golf
- Espacios rurales - ciudad

LA CREACIÓN ARTIFICIAL | contigüidad infraestructural

- Principal
- Proyecto
- Secundaria

LA CREACIÓN ARTIFICIAL | usos específicos

- Cementerios
- Equipamientos
- Industria
- Reservas Militares
- Residencia

LA CREACIÓN ARTIFICIAL | infraestructural inducida por auto-pistas

- Barracas
- Fragmentos concatenados
- Polígonos concatenados
- Polos (comercio, oficinas, logística)

LA CREACIÓN ARTIFICIAL | vivienda en baja densidad

- Ciudad Jardín - corona de Lisboa
- Ciudad Jardín - un operador
- Fileras de edificación individual
- Fileras en parcelas concatenadas

VÍAS DE COMUNICACIÓN

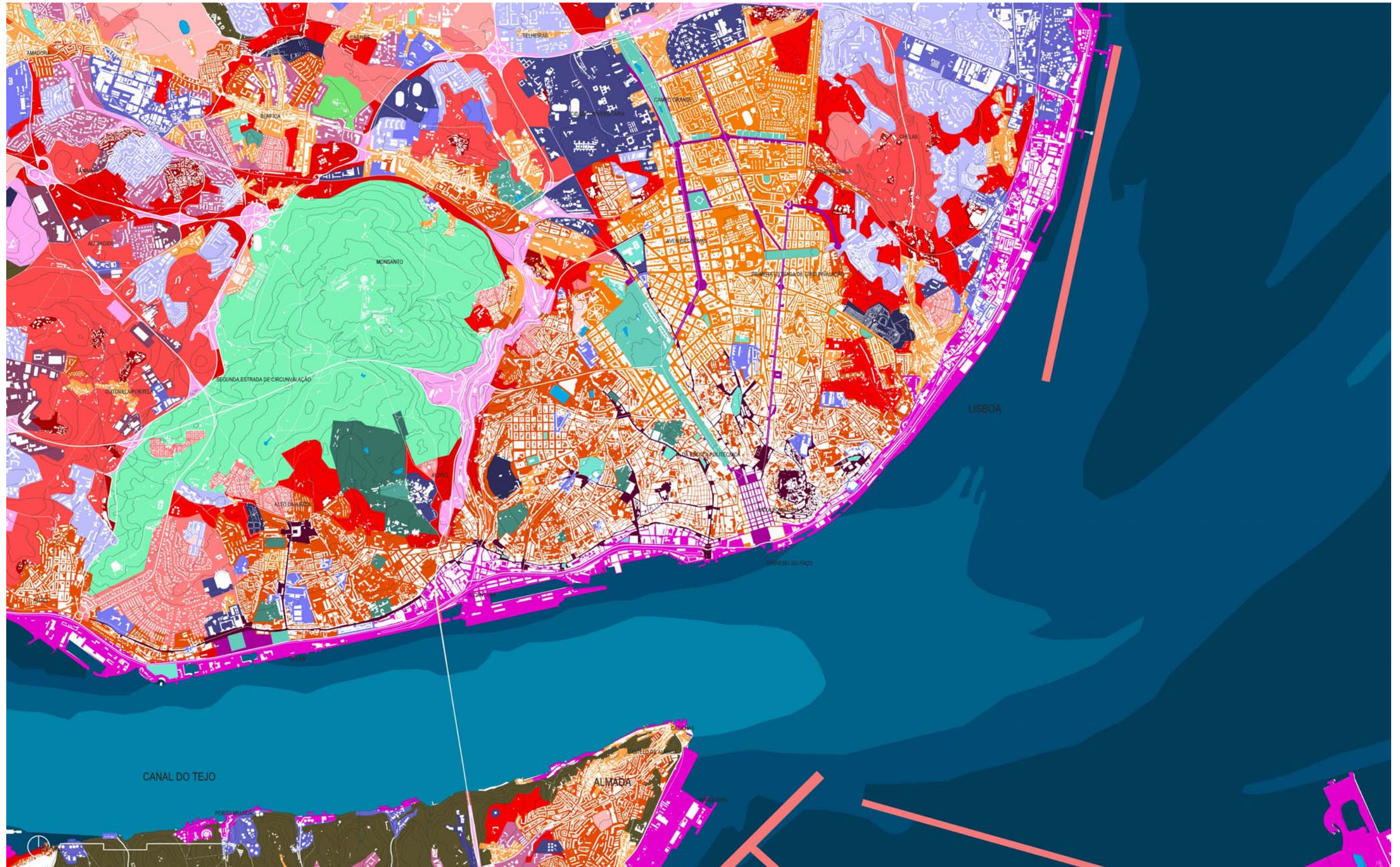
- Carreteras (Estradas Municipais)
- Carreteras Principales (Estradas Nacionais, Regionais)
- Autopistas
- Carreteras con separador central
- Carreteras con separador central a partir de carreteras principales
- Ferrocarril (Linhas Nacionais e Suburbanas)
- Ferrocarril (Linhas balneares)
- Túnel del Ferrocarril
- Metropolitano

EDIFICADO

- Edificado existente
- Edificado demolido

INFRAESTRUCTURAS

- Alta tensión
- Acueductos
- Aeródromos





1992 | PLANO-DETALLE 13. Montijo, 1988. Fuente cartográfica principal: Carta Militar de Portugal – Série M 888, escala 1: 25 000, Folha nº432, 1988 (trabajo de campo), Instituto Geográfico do Exército.

EL AGUA COMO DETERMINANTE

- 2,00-5,00 metros
- 5,00-10,00 metros
- 10,00-15,00 metros
- superior a 20,00 metros
- superior a 250 metros
- Llanos de agua
- Pantanos
- Entre-mareas y sapal
- Agricultura en aluvionar
- Salinas
- Arroz
- Leziña-acéquias ortogonales
- Espacio aluvial condicionante

LA TIERRA COMO DETERMINANTE

- Orografía acentuada
- Canteras
- Arenal

LA CREACIÓN ARTIFICIAL | pequeña propiedad rural

- Parcelas regulares cerradas
- Parcelas irregulares largas
- Parcelación
- Parcelación y infraestructuración
- Perímetro urbano incipiente
- Infraestructuración y edificación
- Edificación individual intensa
- Anexión de parcelas regulares cerradas
- Parcelas regulares cerradas en urbanización
- Parcelación de media propiedad

LA CREACIÓN ARTIFICIAL | gran propiedad rural

- Pinos - parcelación ortogonal
- Montado - parcelación ortogonal
- Pomar - parcelación ortogonal
- Degradado o inculto - parcelación ortogonal
- Pinos cultivados a partir de autóctonos
- Olivas cultivadas a partir de autóctonas
- Olivas - parcelación ortogonal
- Incaracterístico - parcelación ortogonal
- Parcelación ortogonal para urbanización 1
- Parcelación ortogonal para urbanización 2
- Parcelación ortogonal para urbanización 3

LA CREACIÓN ARTIFICIAL | espacios de oportunidad

- Ejes principales de oportunidad
- Ejes transversales
- Bordes
- Bordes intersticiales
- Bordes concatenados de conexión
- Espacios de gran entropía urbana
- Espacios en urbanización
- Fragmentos concatenados
- Reservas
- Enclaves

LA CREACIÓN ARTIFICIAL | líneas infraestructuradas

- Líneas urbanas infraestructuradas
- Líneas urbanas infraestructuradas-proyecto
- Suelo artificial
- Infraestructuras básicas
- Aeródromos
- Calados artificiales
- Puentes

LA CREACIÓN ARTIFICIAL | espacios abiertos característicos

- Bosques (tapadas)
- Jardines enclaustrados
- Jardines eruditos-rural
- Jardines proyecto de la ciudad
- Jardines públicos
- Parques metropolitanos
- Cerradas con golf
- Espacios rurales - ciudad

LA CREACIÓN ARTIFICIAL | contigüidad infraestructural

- Principal
- Proyecto
- Secundaria

LA CREACIÓN ARTIFICIAL | usos específicos

- Cementerios
- Equipamientos
- Industria
- Reservas Militares
- Residencia

LA CREACIÓN ARTIFICIAL | infraestructural inducida por auto-pistas

- Barracas
- Fragmentos concatenados
- Polígonos concatenados
- Polos (comercio, oficinas, logística)

LA CREACIÓN ARTIFICIAL | vivienda en baja densidad

- Ciudad Jardín - corona de Lisboa
- Ciudad Jardín - un operador
- Fileras de edificación individual
- Fileras en parcelas concatenadas

VÍAS DE COMUNICACIÓN

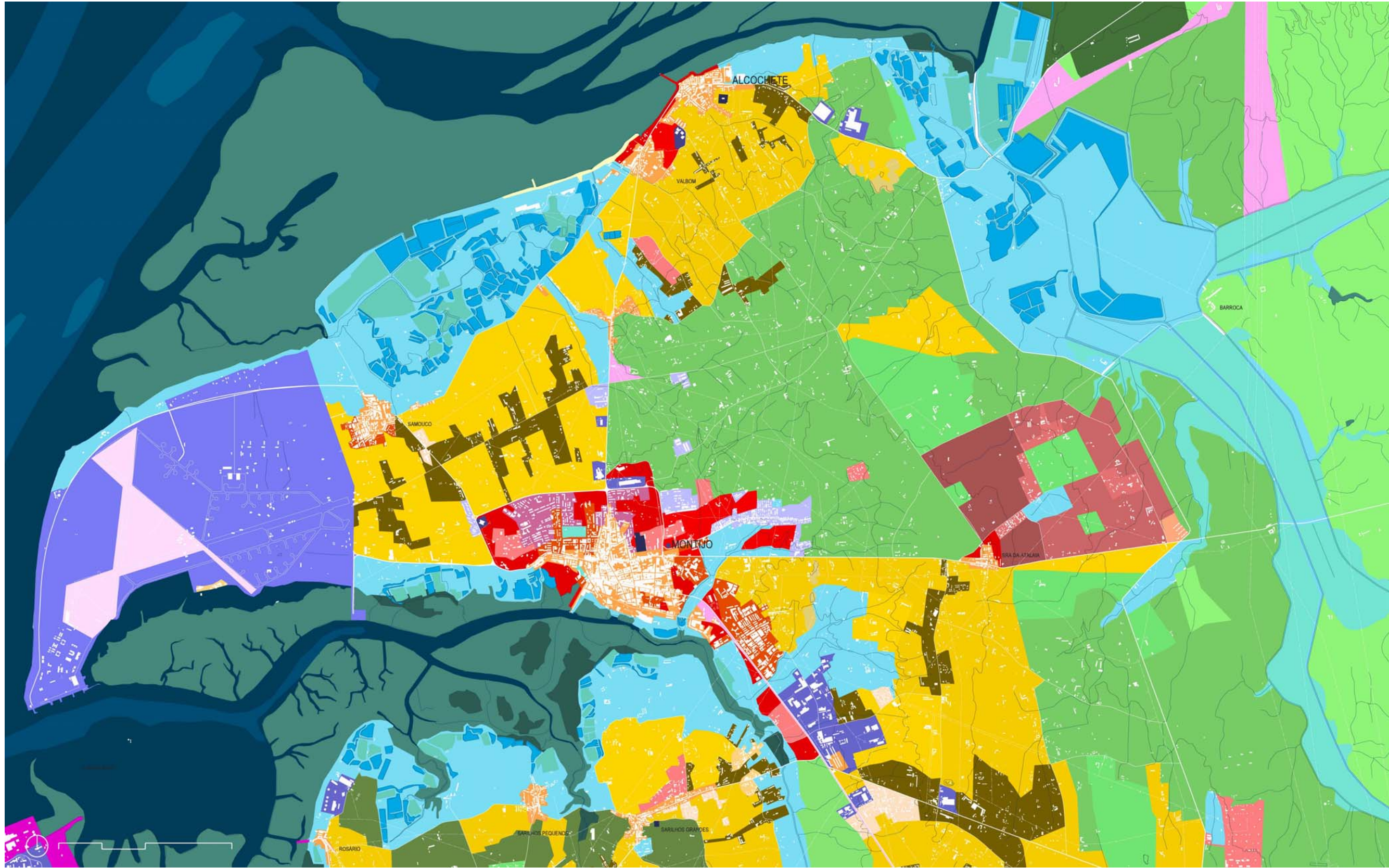
- Carreteras (Estradas Municipais)
- Carreteras Principales (Estradas Nacionais, Regionais)
- Autopistas
- Carreteras con separador central
- Carreteras con separador central a partir de carreteras principales
- Ferrocarril (Linhas Nacionais e Suburbanas)
- Ferrocarril (Linhas balneares)
- Túnel del Ferrocarril
- Metropolitano

EDIFICADO

- Edificado existente
- Edificado demolido

INFRAESTRUCTURAS

- Alta tensión
- Acueductos
- Aeródromos





1992 | PLANO-DETALLE 14. Barreiro, 1988. Fuente cartográfica principal: Carta Militar de Portugal – Série M 888, escala 1: 25 000, Folha nº442, 1988 (trabajo de campo), Instituto Geográfico do Exército.

EL AGUA COMO DETERMINANTE

- 2,00-5,00 metros
- 5,00-10,00 metros
- 10,00-15,00 metros
- superior a 20,00 metros
- superior a 250 metros
- Llanos de agua
- Pantanos
- Entre-mareas y sapal
- Agricultura en aluvionar
- Salinas
- Arroz
- Lezínia-acéquias ortogonales
- Espacio aluvial condicionante

LA TIERRA COMO DETERMINANTE

- Orografía acentuada
- Canteras
- Arenal

LA CREACIÓN ARTIFICIAL | pequeña propiedad rural

- Parcelas regulares cerradas
- Parcelas irregulares largas
- Parcelación
- Parcelación y infraestructuración
- Perímetro urbano incipiente
- Infraestructuración y edificación
- Edificación individual intensa
- Anexión de parcelas regulares cerradas
- Parcelas regulares cerradas en urbanización
- Parcelación de media propiedad

LA CREACIÓN ARTIFICIAL | gran propiedad rural

- Pinos - parcelación ortogonal
- Montado - parcelación ortogonal
- Pomar - parcelación ortogonal
- Degradado o inculto - parcelación ortogonal
- Pinos cultivados a partir de autóctonos
- Olivas cultivadas a partir de autóctonas
- Olivas - parcelación ortogonal
- Incaracterístico - parcelación ortogonal
- Parcelación ortogonal para urbanización 1
- Parcelación ortogonal para urbanización 2
- Parcelación ortogonal para urbanización 3

LA CREACIÓN ARTIFICIAL | espacios de oportunidad

- Ejes principales de oportunidad
- Ejes transversales
- Bordes
- Bordes intersticiales
- Bordes concatenados de conexión
- Espacios de gran entropía urbana
- Espacios en urbanización
- Fragmentos concatenados
- Reservas
- Enclaves

LA CREACIÓN ARTIFICIAL | líneas infraestructuradas

- Líneas urbanas infraestructuradas
- Líneas urbanas infraestructuradas-proyecto
- Suelo artificial
- Infraestructuras básicas
- Aeródromos
- Calados artificiales
- Puentes

LA CREACIÓN ARTIFICIAL | espacios abiertos característicos

- Bosques (tapadas)
- Jardines enclaustrados
- Jardines eruditos-rural
- Jardines proyecto de la ciudad
- Jardines públicos
- Parques metropolitanos
- Cerradas con golf
- Espacios rurales - ciudad

LA CREACIÓN ARTIFICIAL | contigüidad infraestructural

- Principal
- Proyecto
- Secundaria

LA CREACIÓN ARTIFICIAL | usos específicos

- Cementerios
- Equipamientos
- Industria
- Reservas Militares
- Residencia

LA CREACIÓN ARTIFICIAL | infraestructural inducida por auto-pistas

- Barracas
- Fragmentos concatenados
- Polígonos concatenados
- Polos (comercio, oficinas, logística)

LA CREACIÓN ARTIFICIAL | vivienda en baja densidad

- Ciudad Jardín - corona de Lisboa
- Ciudad Jardín - un operador
- Fileras de edificación individual
- Fileras en parcelas concatenadas

VÍAS DE COMUNICACIÓN

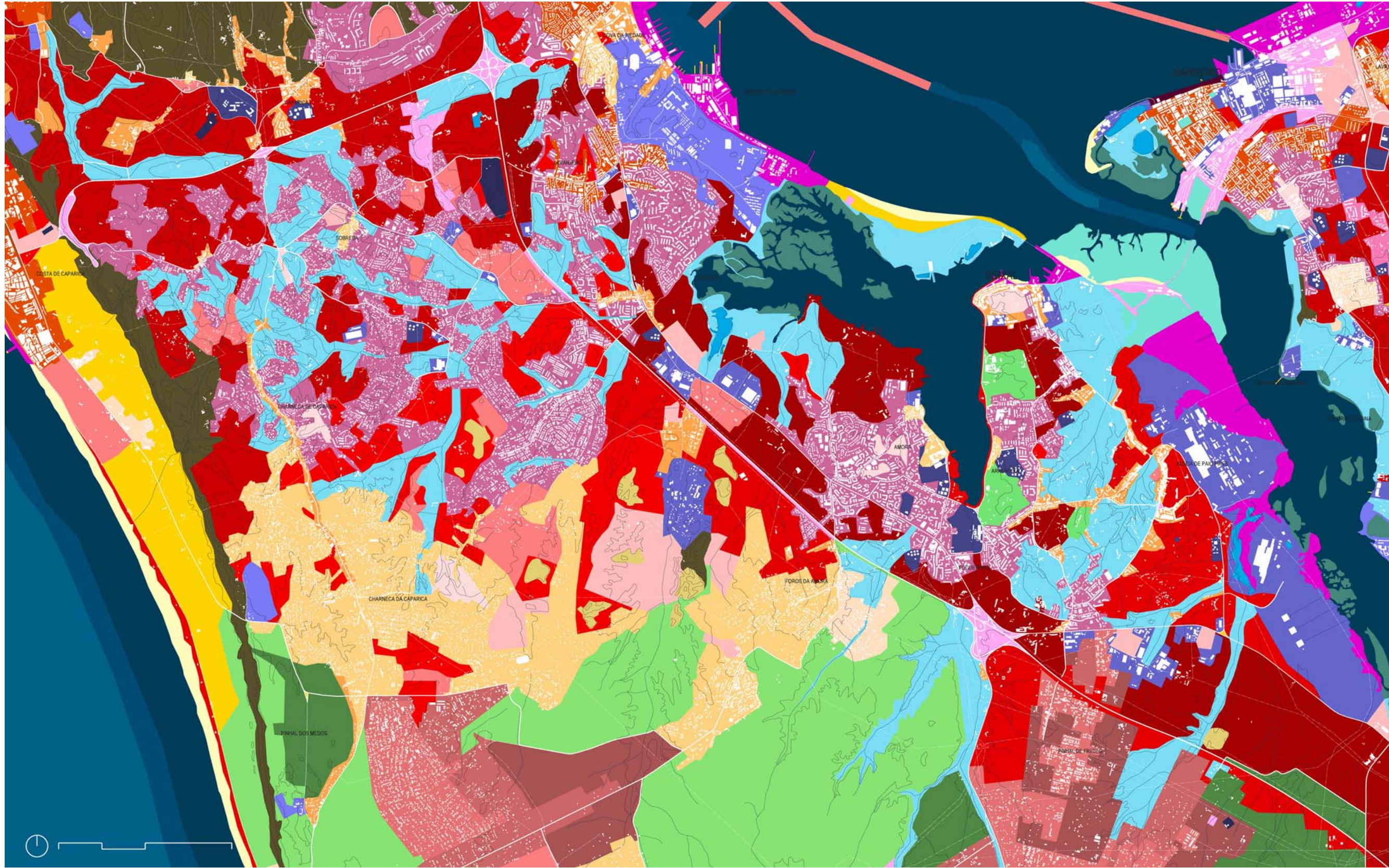
- Carreteras (Estradas Municipais)
- Carreteras Principales (Estradas Nacionais, Regionais)
- Autopistas
- Carreteras con separador central
- Carreteras con separador central a partir de carreteras principales
- Ferrocarril (Linhas Nacionais e Suburbanas)
- Ferrocarril (Linhas balneares)
- Túnel del Ferrocarril
- Metropolitano

EDIFICADO

- Edificado existente
- Edificado demolido

INFRAESTRUCTURAS

- Alta tensión
- Acueductos
- Aeródromos





1992 | PLANO-DETALLE 15. Moita , 1988. Fuente cartográfica principal: Carta Militar de Portugal – Série M 888, escala 1: 25 000, Folha nº443, 1988 (trabajo de campo), Instituto Geográfico do Exército.

EL AGUA COMO DETERMINANTE

- 2,00-5,00 metros
- 5,00-10,00 metros
- 10,00-15,00 metros
- superior a 20,00 metros
- superior a 250 metros
- Llanos de agua
- Pantanos
- Entre-mareas y sapal
- Agricultura en aluvionar
- Salinas
- Arroz
- Leziña-acéquias ortogonales
- Espacio aluvial condicionante

LA TIERRA COMO DETERMINANTE

- Orografía acentuada
- Canteras
- Arenal

LA CREACIÓN ARTIFICIAL | pequeña propiedad rural

- Parcelas regulares cerradas
- Parcelas irregulares largas
- Parcelación
- Parcelación y infraestructuración
- Perímetro urbano incipiente
- Infraestructuración y edificación
- Edificación individual intensa
- Anexión de parcelas regulares cerradas
- Parcelas regulares cerradas en urbanización
- Parcelación de media propiedad

LA CREACIÓN ARTIFICIAL | gran propiedad rural

- Pinos - parcelación ortogonal
- Montado - parcelación ortogonal
- Pomar - parcelación ortogonal
- Degradado o inculto - parcelación ortogonal
- Pinos cultivados a partir de autóctonos
- Olivas cultivadas a partir de autóctonas
- Olivas - parcelación ortogonal
- Incaracterístico - parcelación ortogonal
- Parcelación ortogonal para urbanización 1
- Parcelación ortogonal para urbanización 2
- Parcelación ortogonal para urbanización 3

LA CREACIÓN ARTIFICIAL | espacios de oportunidad

- Ejes principales de oportunidad
- Ejes transversales
- Bordes
- Bordes intersticiales
- Bordes concatenados de conexión
- Espacios de gran entropía urbana
- Espacios en urbanización
- Fragmentos concatenados
- Reservas
- Enclaves

LA CREACIÓN ARTIFICIAL | líneas infraestructuradas

- Líneas urbanas infraestructuradas
- Líneas urbanas infraestructuradas-proyecto
- Suelo artificial
- Infraestructuras básicas
- Aeródromos
- Calados artificiales
- Puentes

LA CREACIÓN ARTIFICIAL | espacios abiertos característicos

- Bosques (tapadas)
- Jardines enclaustrados
- Jardines eruditos-rural
- Jardines proyecto de la ciudad
- Jardines públicos
- Parques metropolitanos
- Cerradas con golf
- Espacios rurales - ciudad

LA CREACIÓN ARTIFICIAL | contigüidad infraestructural

- Principal
- Proyecto
- Secundaria

LA CREACIÓN ARTIFICIAL | usos específicos

- Cementerios
- Equipamientos
- Industria
- Reservas Militares
- Residencia

LA CREACIÓN ARTIFICIAL | infraestructural inducida por auto-pistas

- Barracas
- Fragmentos concatenados
- Polígonos concatenados
- Polos (comercio, oficinas, logística)

LA CREACIÓN ARTIFICIAL | vivienda en baja densidad

- Ciudad Jardín - corona de Lisboa
- Ciudad Jardín - un operador
- Fileras de edificación individual
- Fileras en parcelas concatenadas

VÍAS DE COMUNICACIÓN

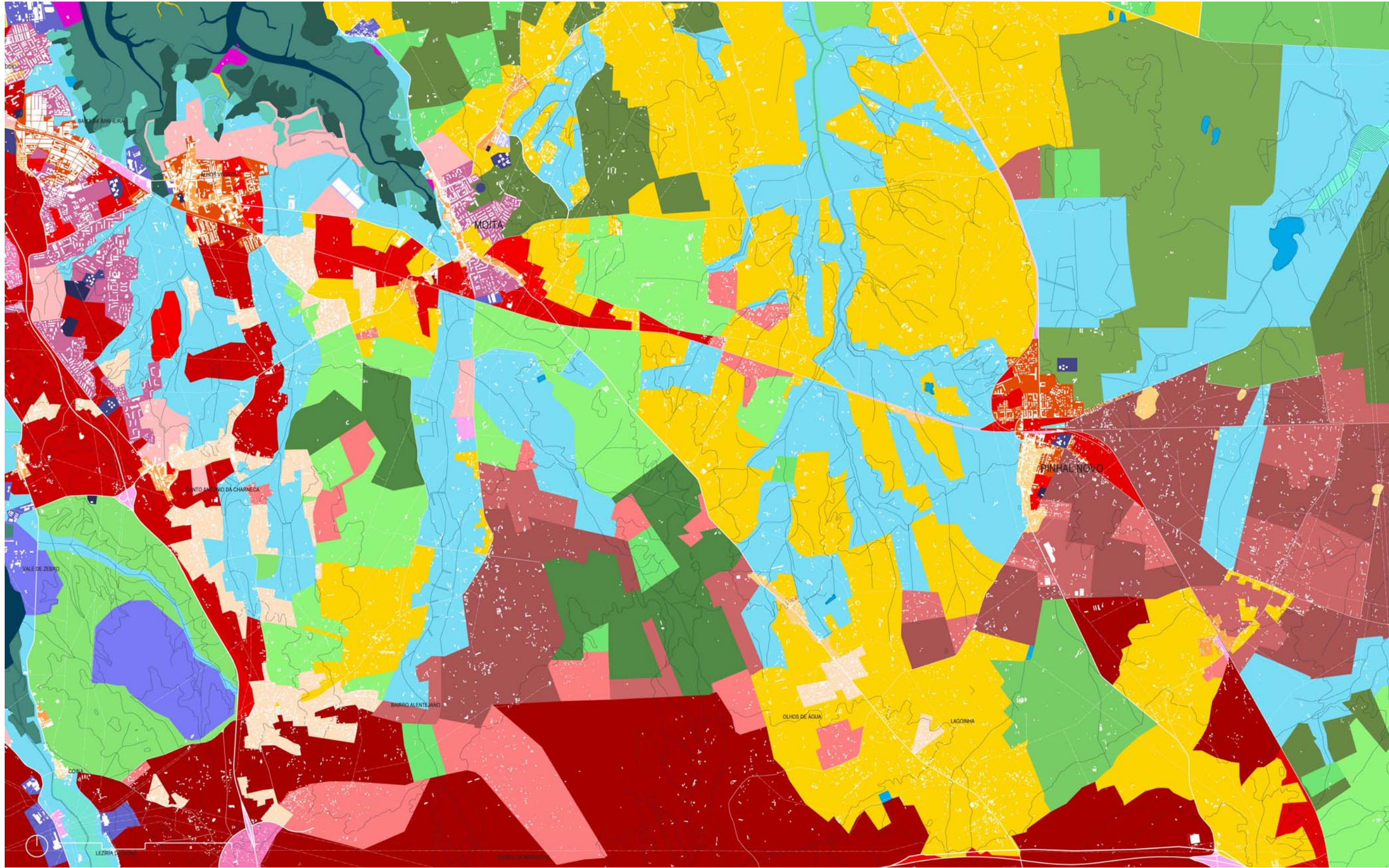
- Carreteras (Estradas Municipais)
- Carreteras Principales (Estradas Nacionais, Regionais)
- Autopistas
- Carreteras con separador central
- Carreteras con separador central a partir de carreteras principales
- Ferrocarril (Linhas Nacionais e Suburbanas)
- Ferrocarril (Linhas balneares)
- Túnel del Ferrocarril
- Metropolitano

EDIFICADO

- Edificado existente
- Edificado demolido

INFRAESTRUCTURAS

- Alta tensión
- Acueductos
- Aeródromos





1992 | PLANO-DETALLE 16. Feneiro Ferro (Sesimbra), 1990. Fuente cartográfica principal: Carta Militar de Portugal – Série M 888, escala 1: 25 000, Folha nº453, 1990 (trabajo de campo), Instituto Geográfico do Exército.

EL AGUA COMO DETERMINANTE

- 2,00-5,00 metros
- 5,00-10,00 metros
- 10,00-15,00 metros
- superior a 20,00 metros
- superior a 250 metros
- Llanos de agua
- Pantanos
- Entre-mareas y sapal
- Agricultura en aluvionar
- Salinas
- Arroz
- Leziña-acéquias ortogonales
- Espacio aluvial condicionante

LA TIERRA COMO DETERMINANTE

- Orografía acentuada
- Canteras
- Arenal

LA CREACIÓN ARTIFICIAL | pequeña propiedad rural

- Parcelas regulares cerradas
- Parcelas irregulares largas
- Parcelación
- Parcelación y infraestructuración
- Perímetro urbano incipiente
- Infraestructuración y edificación
- Edificación individual intensa
- Anexión de parcelas regulares cerradas
- Parcelas regulares cerradas en urbanización
- Parcelación de media propiedad

LA CREACIÓN ARTIFICIAL | gran propiedad rural

- Pinos - parcelación ortogonal
- Montado - parcelación ortogonal
- Pomar - parcelación ortogonal
- Degradado o inculto - parcelación ortogonal
- Pinos cultivados a partir de autóctonos
- Olivas cultivadas a partir de autóctonas
- Olivas - parcelación ortogonal
- Incaracterístico - parcelación ortogonal
- Parcelación ortogonal para urbanización 1
- Parcelación ortogonal para urbanización 2
- Parcelación ortogonal para urbanización 3

LA CREACIÓN ARTIFICIAL | espacios de oportunidad

- Ejes principales de oportunidad
- Ejes transversales
- Bordes
- Bordes intersticiales
- Bordes concatenados de conexión
- Espacios de gran entropía urbana
- Espacios en urbanización
- Fragmentos concatenados
- Reservas
- Enclaves

LA CREACIÓN ARTIFICIAL | líneas infraestructuradas

- Líneas urbanas infraestructuradas
- Líneas urbanas infraestructuradas-proyecto
- Suelo artificial
- Infraestructuras básicas
- Aeródromos
- Calados artificiales
- Puentes

LA CREACIÓN ARTIFICIAL | espacios abiertos característicos

- Bosques (tapadas)
- Jardines enclaustrados
- Jardines eruditos-rural
- Jardines proyecto de la ciudad
- Jardines públicos
- Parques metropolitanos
- Cerradas con golf
- Espacios rurales - ciudad

LA CREACIÓN ARTIFICIAL | contigüidad infraestructural

- Principal
- Proyecto
- Secundaria

LA CREACIÓN ARTIFICIAL | usos específicos

- Cementerios
- Equipamientos
- Industria
- Reservas Militares
- Residencia

LA CREACIÓN ARTIFICIAL | infraestructural inducida por auto-pistas

- Barracas
- Fragmentos concatenados
- Polígonos concatenados
- Polos (comercio, oficinas, logística)

LA CREACIÓN ARTIFICIAL | vivienda en baja densidad

- Ciudad Jardín - corona de Lisboa
- Ciudad Jardín - un operador
- Fileras de edificación individual
- Fileras en parcelas concatenadas

VÍAS DE COMUNICACIÓN

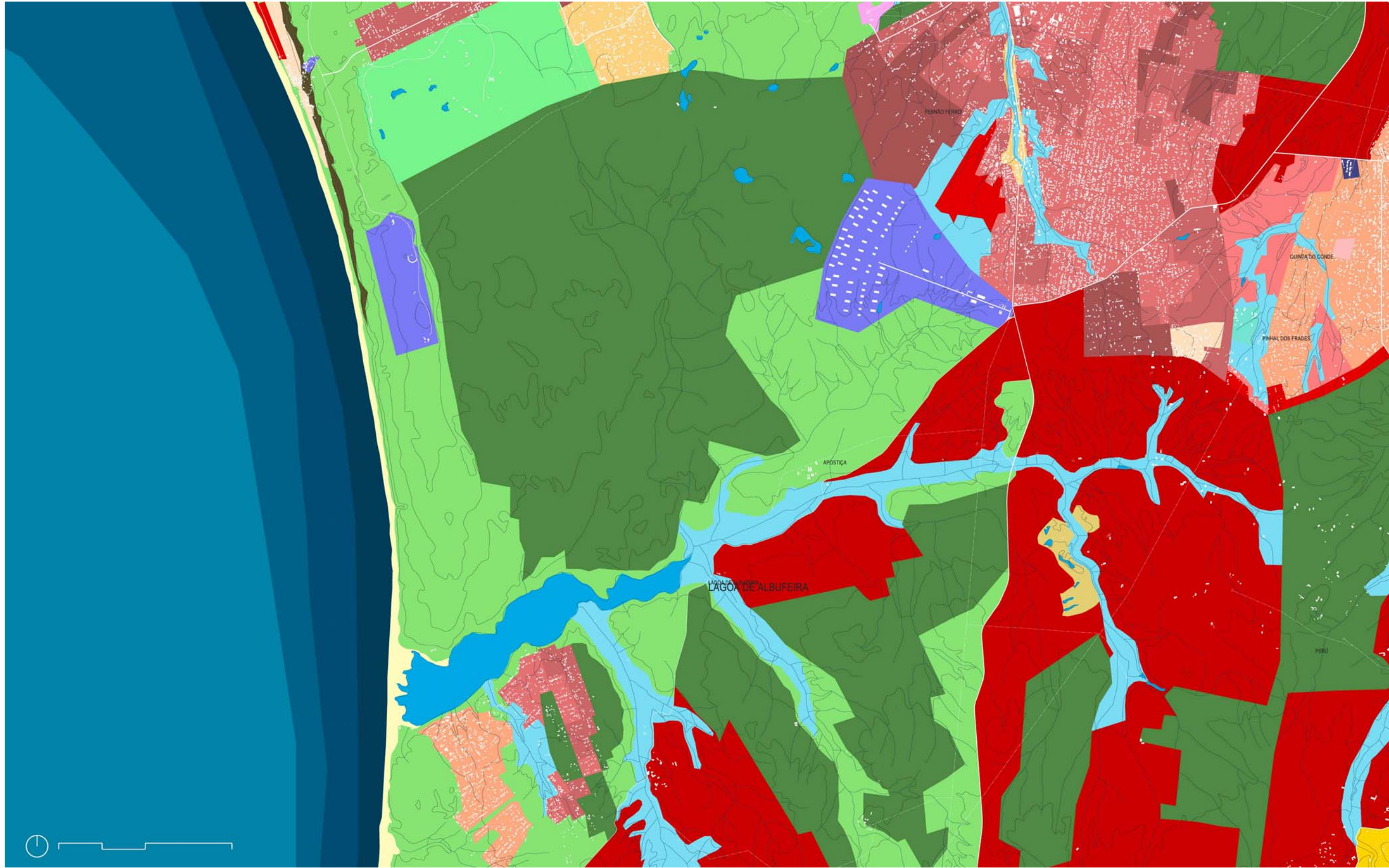
- Carreteras (Estradas Municipais)
- Carreteras Principales (Estradas Nacionais, Regionais)
- Autopistas
- Carreteras con separador central
- Carreteras con separador central a partir de carreteras principales
- Ferrocarril (Linhas Nacionais e Suburbanas)
- Ferrocarril (Linhas balneares)
- Túnel del Ferrocarril
- Metropolitano

EDIFICADO

- Edificado existente
- Edificado demolido

INFRAESTRUCTURAS

- Alta tensión
- Acueductos
- Aeródromos





1992 | PLANO-DETALLE 17. Setúbal, 1988. Fuente cartográfica principal: Carta Militar de Portugal – Série M 888, escala 1: 25 000, Folha nº454, 1988 (trabajo de campo), Instituto Geográfico do Exército.

EL AGUA COMO DETERMINANTE

- 2,00-5,00 metros
- 5,00-10,00 metros
- 10,00-15,00 metros
- superior a 20,00 metros
- superior a 250 metros
- Llanos de agua
- Pantanos
- Entre-mareas y sapal
- Agricultura en aluvionar
- Salinas
- Arroz
- Leziña-acéquias ortogonales
- Espacio aluvial condicionante

LA TIERRA COMO DETERMINANTE

- Orografía acentuada
- Canteras
- Arenal

LA CREACIÓN ARTIFICIAL | pequeña propiedad rural

- Parcelas regulares cerradas
- Parcelas irregulares largas
- Parcelación
- Parcelación y infraestructuración
- Perímetro urbano incipiente
- Infraestructuración y edificación
- Edificación individual intensa
- Anexión de parcelas regulares cerradas
- Parcelas regulares cerradas en urbanización
- Parcelación de media propiedad

LA CREACIÓN ARTIFICIAL | gran propiedad rural

- Pinos - parcelación ortogonal
- Montado - parcelación ortogonal
- Pomar - parcelación ortogonal
- Degradado o inculto - parcelación ortogonal
- Pinos cultivados a partir de autóctonos
- Olivas cultivadas a partir de autóctonas
- Olivas - parcelación ortogonal
- Incaracterístico - parcelación ortogonal
- Parcelación ortogonal para urbanización 1
- Parcelación ortogonal para urbanización 2
- Parcelación ortogonal para urbanización 3

LA CREACIÓN ARTIFICIAL | espacios de oportunidad

- Ejes principales de oportunidad
- Ejes transversales
- Bordes
- Bordes intersticiales
- Bordes concatenados de conexión
- Espacios de gran entropía urbana
- Espacios en urbanización
- Fragmentos concatenados
- Reservas
- Enclaves

LA CREACIÓN ARTIFICIAL | líneas infraestructuradas

- Líneas urbanas infraestructuradas
- Líneas urbanas infraestructuradas-proyecto
- Suelo artificial
- Infraestructuras básicas
- Aeródromos
- Calados artificiales
- Puentes

LA CREACIÓN ARTIFICIAL | espacios abiertos característicos

- Bosques (tapadas)
- Jardines enclaustrados
- Jardines eruditos-rural
- Jardines proyecto de la ciudad
- Jardines públicos
- Parques metropolitanos
- Cerradas con golf
- Espacios rurales - ciudad

LA CREACIÓN ARTIFICIAL | contigüidad infraestructural

- Principal
- Proyecto
- Secundaria

LA CREACIÓN ARTIFICIAL | usos específicos

- Cementerios
- Equipamientos
- Industria
- Reservas Militares
- Residencia

LA CREACIÓN ARTIFICIAL | infraestructural inducida por auto-pistas

- Barracas
- Fragmentos concatenados
- Polígonos concatenados
- Polos (comercio, oficinas, logística)

LA CREACIÓN ARTIFICIAL | vivienda en baja densidad

- Ciudad Jardín - corona de Lisboa
- Ciudad Jardín - un operador
- Fileras de edificación individual
- Fileras en parcelas concatenadas

VÍAS DE COMUNICACIÓN

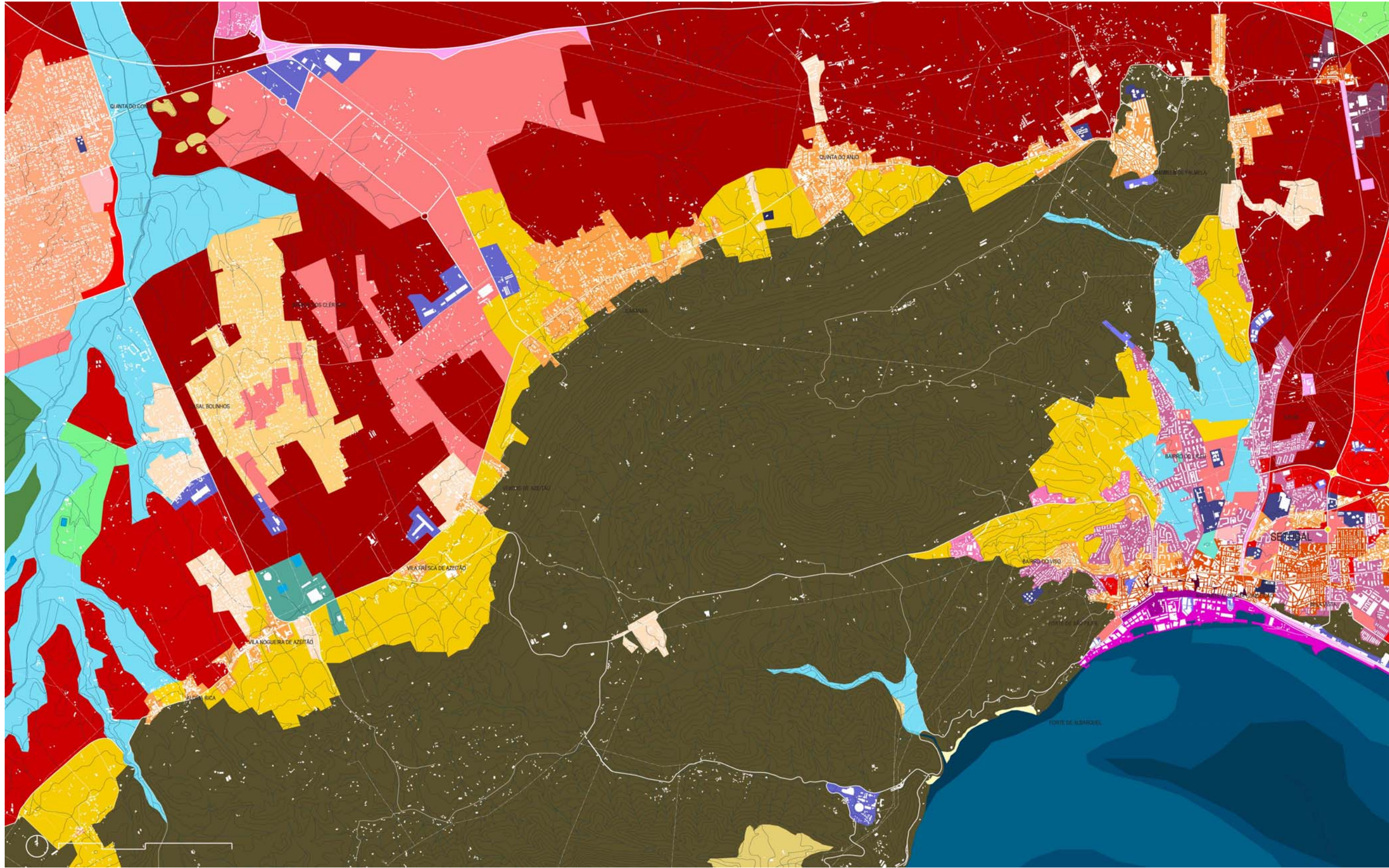
- Carreteras (Estradas Municipais)
- Carreteras Principales (Estradas Nacionais, Regionais)
- Autopistas
- Carreteras con separador central
- Carreteras con separador central a partir de carreteras principales
- Ferrocarril (Linhas Nacionais e Suburbanas)
- Ferrocarril (Linhas balneares)
- Túnel del Ferrocarril
- Metropolitano

EDIFICADO

- Edificado existente
- Edificado demolido

INFRAESTRUCTURAS

- Alta tensión
- Acueductos
- Aeródromos





1992 | PLANO-DETALLE 18. Águas de Moura (Palmela), 1990. Fuente cartográfica principal: Carta Militar de Portugal – Série M 888, escala 1: 25 000, Folha nº455, 1990 (trabajo de campo), Instituto Geográfico do Exército.

EL AGUA COMO DETERMINANTE

- 2,00-5,00 metros
- 5,00-10,00 metros
- 10,00-15,00 metros
- superior a 20,00 metros
- superior a 250 metros
- Llanos de agua
- Pantanos
- Entre-mareas y sapal
- Agricultura en aluvionar
- Salinas
- Arroz
- Leziña-acéquias ortogonales
- Espacio aluvial condicionante

LA TIERRA COMO DETERMINANTE

- Orografía acentuada
- Canteras
- Arenal

LA CREACIÓN ARTIFICIAL | pequeña propiedad rural

- Parcelas regulares cerradas
- Parcelas irregulares largas
- Parcelación
- Parcelación y infraestructuración
- Perímetro urbano incipiente
- Infraestructuración y edificación
- Edificación individual intensa
- Anexión de parcelas regulares cerradas
- Parcelas regulares cerradas en urbanización
- Parcelación de media propiedad

LA CREACIÓN ARTIFICIAL | gran propiedad rural

- Pinos - parcelación ortogonal
- Montado - parcelación ortogonal
- Pomar - parcelación ortogonal
- Degradado o inculto - parcelación ortogonal
- Pinos cultivados a partir de autóctonos
- Olivas cultivadas a partir de autóctonas
- Olivas - parcelación ortogonal
- Incaracterístico - parcelación ortogonal
- Parcelación ortogonal para urbanización 1
- Parcelación ortogonal para urbanización 2
- Parcelación ortogonal para urbanización 3

LA CREACIÓN ARTIFICIAL | espacios de oportunidad

- Ejes principales de oportunidad
- Ejes transversales
- Bordes
- Bordes intersticiales
- Bordes concatenados de conexión
- Espacios de gran entropía urbana
- Espacios en urbanización
- Fragmentos concatenados
- Reservas
- Enclaves

LA CREACIÓN ARTIFICIAL | líneas infraestructuradas

- Líneas urbanas infraestructuradas
- Líneas urbanas infraestructuradas-proyecto
- Suelo artificial
- Infraestructuras básicas
- Aeródromos
- Calados artificiales
- Puentes

LA CREACIÓN ARTIFICIAL | espacios abiertos característicos

- Bosques (tapadas)
- Jardines enclaustrados
- Jardines eruditos-rural
- Jardines proyecto de la ciudad
- Jardines públicos
- Parques metropolitanos
- Cerradas con golf
- Espacios rurales - ciudad

LA CREACIÓN ARTIFICIAL | contigüidad infraestructural

- Principal
- Proyecto
- Secundaria

LA CREACIÓN ARTIFICIAL | usos específicos

- Cementerios
- Equipamientos
- Industria
- Reservas Militares
- Residencia

LA CREACIÓN ARTIFICIAL | infraestructural inducida por auto-pistas

- Barracas
- Fragmentos concatenados
- Polígonos concatenados
- Polos (comercio, oficinas, logística)

LA CREACIÓN ARTIFICIAL | vivienda en baja densidad

- Ciudad Jardín - corona de Lisboa
- Ciudad Jardín - un operador
- Fileras de edificación individual
- Fileras en parcelas concatenadas

VÍAS DE COMUNICACIÓN

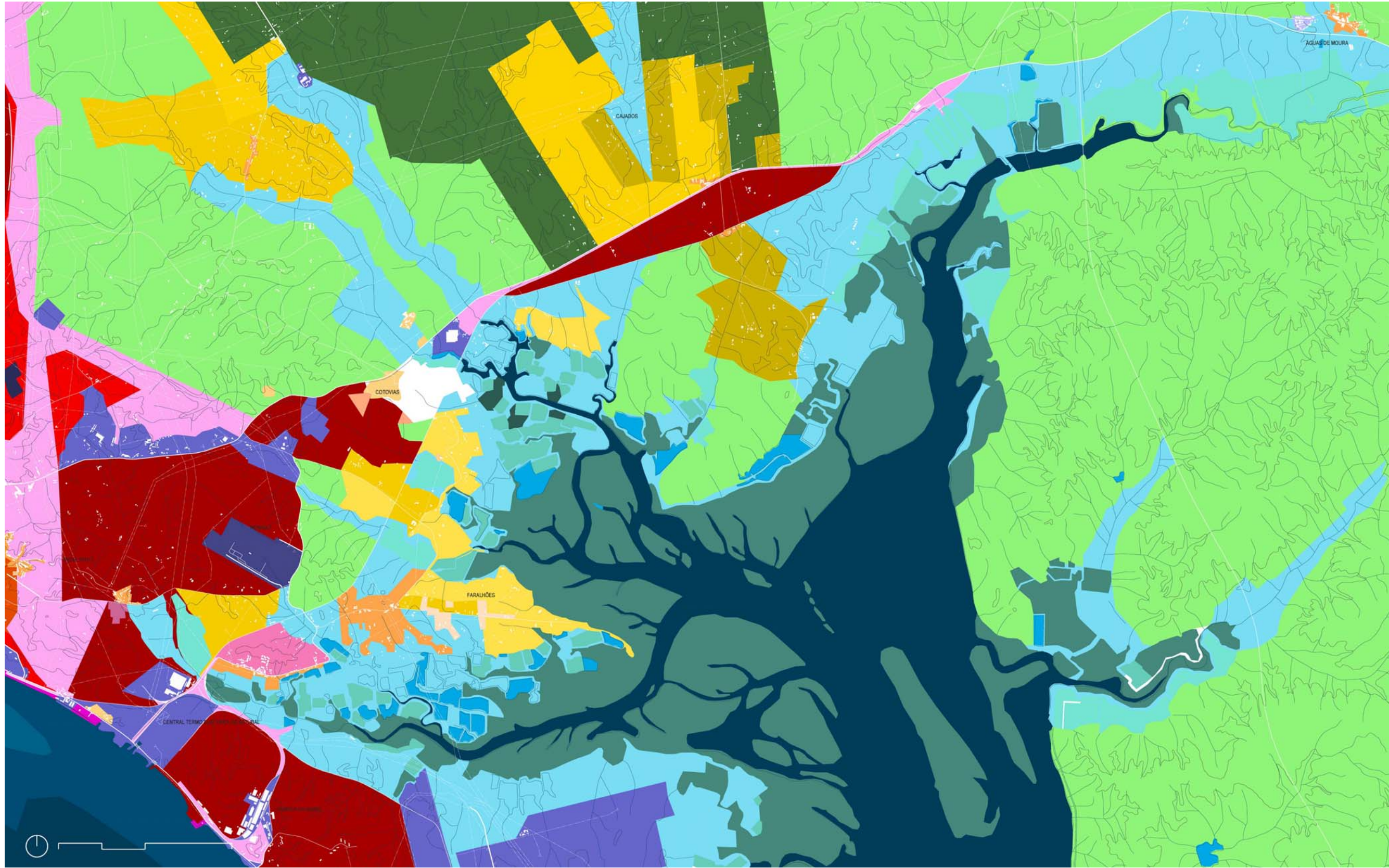
- Carreteras (Estradas Municipais)
- Carreteras Principales (Estradas Nacionais, Regionais)
- Autopistas
- Carreteras con separador central
- Carreteras con separador central a partir de carreteras principales
- Ferrocarril (Linhas Nacionais e Suburbanas)
- Ferrocarril (Linhas balneares)
- Túnel del Ferrocarril
- Metropolitano

EDIFICADO

- Edificado existente
- Edificado demolido

INFRAESTRUCTURAS

- Alta tensión
- Acueductos
- Aeródromos





1992 | PLANO-DETALLE 19. Sesimbra, 1990. Fuente cartográfica principal: Carta Militar de Portugal – Série M 888, escala 1: 25 000, Folha nº464, 1990 (trabajo de campo), Instituto Geográfico do Exército.

EL AGUA COMO DETERMINANTE

- 2,00-5,00 metros
- 5,00-10,00 metros
- 10,00-15,00 metros
- superior a 20,00 metros
- superior a 250 metros
- Llanos de agua
- Pantanos
- Entre-mareas y sapal
- Agricultura en aluvionar
- Salinas
- Aroz
- Lezínia-acéquias ortogonales
- Espacio aluvial condicionante

LA TIERRA COMO DETERMINANTE

- Orografía acentuada
- Canteras
- Arenal

LA CREACIÓN ARTIFICIAL | pequeña propiedad rural

- Parcelas regulares cerradas
- Parcelas irregulares largas
- Parcelación
- Parcelación y infraestructuración
- Perímetro urbano incipiente
- Infraestructuración y edificación
- Edificación individual intensa
- Anexión de parcelas regulares cerradas
- Parcelas regulares cerradas en urbanización
- Parcelación de media propiedad

LA CREACIÓN ARTIFICIAL | gran propiedad rural

- Pinos - parcelación ortogonal
- Montado - parcelación ortogonal
- Pomar - parcelación ortogonal
- Degradado o inculto - parcelación ortogonal
- Pinos cultivados a partir de autóctonos
- Olivas cultivadas a partir de autóctonas
- Olivas - parcelación ortogonal
- Incaracterístico - parcelación ortogonal
- Parcelación ortogonal para urbanización 1
- Parcelación ortogonal para urbanización 2
- Parcelación ortogonal para urbanización 3

LA CREACIÓN ARTIFICIAL | espacios de oportunidad

- Ejes principales de oportunidad
- Ejes transversales
- Bordes
- Bordes intersticiales
- Bordes concatenados de conexión
- Espacios de gran entropía urbana
- Espacios en urbanización
- Fragmentos concatenados
- Reservas
- Enclaves

LA CREACIÓN ARTIFICIAL | líneas infraestructuradas

- Líneas urbanas infraestructuradas
- Líneas urbanas infraestructuradas-proyecto
- Suelo artificial
- Infraestructuras básicas
- Aeródromos
- Calados artificiales
- Puentes

LA CREACIÓN ARTIFICIAL | espacios abiertos característicos

- Bosques (tapadas)
- Jardines enclaustrados
- Jardines eruditos-rural
- Jardines proyecto de la ciudad
- Jardines públicos
- Parques metropolitanos
- Cerradas con golf
- Espacios rurales - ciudad

LA CREACIÓN ARTIFICIAL | contigüidad infraestructural

- Principal
- Proyecto
- Secundaria

LA CREACIÓN ARTIFICIAL | usos específicos

- Cementerios
- Equipamientos
- Industria
- Reservas Militares
- Residencia

LA CREACIÓN ARTIFICIAL | infraestructural inducida por auto-pistas

- Barracas
- Fragmentos concatenados
- Polígonos concatenados
- Polos (comercio, oficinas, logística)

LA CREACIÓN ARTIFICIAL | vivienda en baja densidad

- Ciudad Jardín - corona de Lisboa
- Ciudad Jardín - un operador
- Fileras de edificación individual
- Fileras en parcelas concatenadas

VÍAS DE COMUNICACIÓN

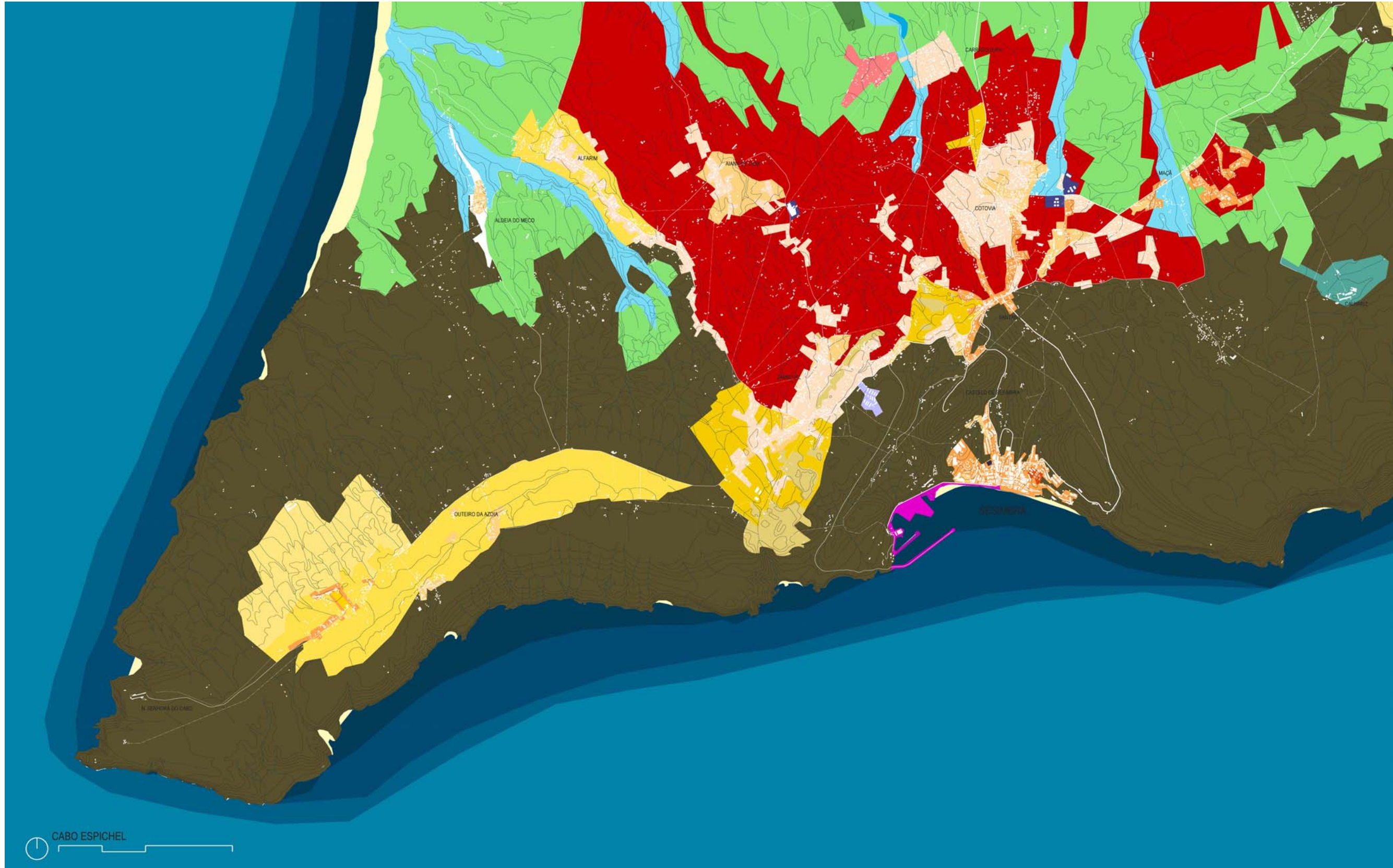
- Carreteras (Estradas Municipais)
- Carreteras Principales (Estradas Nacionais, Regionais)
- Autopistas
- Carreteras con separador central
- Carreteras con separador central a partir de carreteras principales
- Ferrocarril (Linhas Nacionais e Suburbanas)
- Ferrocarril (Linhas balneares)
- Túnel del Ferrocarril
- Metropolitano

EDIFICADO

- Edificado existente
- Edificado demolido

INFRAESTRUCTURAS

- Alta tensión
- Acueductos
- Aeródromos





1992 | PLANO-DETALLE 20. Estuário do Sado (Alcácer do Sal), 1990. Fuente cartográfica principal: Carta Militar de Portugal – Série M 888, escala 1: 25 000, Folha nº466, 1990 (trabajo de campo), Instituto Geográfico do Exército.

EL AGUA COMO DETERMINANTE

- 2,00-5,00 metros
- 5,00-10,00 metros
- 10,00-15,00 metros
- superior a 20,00 metros
- superior a 250 metros
- Llanos de agua
- Pantanos
- Entre-mareas y sapal
- Agricultura en aluvionar
- Salinas
- Arroz
- Leziña-acéquias ortogonales
- Espacio aluvial condicionante

LA TIERRA COMO DETERMINANTE

- Orografía acentuada
- Canteras
- Arenal

LA CREACIÓN ARTIFICIAL | pequeña propiedad rural

- Parcelas regulares cerradas
- Parcelas irregulares largas
- Parcelación
- Parcelación y infraestructuración
- Perímetro urbano incipiente
- Infraestructuración y edificación
- Edificación individual intensa
- Anexión de parcelas regulares cerradas
- Parcelas regulares cerradas en urbanización
- Parcelación de media propiedad

LA CREACIÓN ARTIFICIAL | gran propiedad rural

- Pinos - parcelación ortogonal
- Montado - parcelación ortogonal
- Pomar - parcelación ortogonal
- Degradado o inculto - parcelación ortogonal
- Pinos cultivados a partir de autóctonos
- Olivas cultivadas a partir de autóctonas
- Olivas - parcelación ortogonal
- Incaracterístico - parcelación ortogonal
- Parcelación ortogonal para urbanización 1
- Parcelación ortogonal para urbanización 2
- Parcelación ortogonal para urbanización 3

LA CREACIÓN ARTIFICIAL | espacios de oportunidad

- Ejes principales de oportunidad
- Ejes transversales
- Bordes
- Bordes intersticiales
- Bordes concatenados de conexión
- Espacios de gran entropía urbana
- Espacios en urbanización
- Fragmentos concatenados
- Reservas
- Enclaves

LA CREACIÓN ARTIFICIAL | líneas infraestructuradas

- Líneas urbanas infraestructuradas
- Líneas urbanas infraestructuradas-proyecto
- Suelo artificial
- Infraestructuras básicas
- Aeródromos
- Calados artificiales
- Puentes

LA CREACIÓN ARTIFICIAL | espacios abiertos característicos

- Bosques (tapadas)
- Jardines enclaustrados
- Jardines eruditos-rural
- Jardines proyecto de la ciudad
- Jardines públicos
- Parques metropolitanos
- Cerradas con golf
- Espacios rurales - ciudad

LA CREACIÓN ARTIFICIAL | contigüidad infraestructural

- Principal
- Proyecto
- Secundaria

LA CREACIÓN ARTIFICIAL | usos específicos

- Cementerios
- Equipamientos
- Industria
- Reservas Militares
- Residencia

LA CREACIÓN ARTIFICIAL | infraestructural inducida por auto-pistas

- Barracas
- Fragmentos concatenados
- Polígonos concatenados
- Polos (comercio, oficinas, logística)

LA CREACIÓN ARTIFICIAL | vivienda en baja densidad

- Ciudad Jardín - corona de Lisboa
- Ciudad Jardín - un operador
- Fileras de edificación individual
- Fileras en parcelas concatenadas

VÍAS DE COMUNICACIÓN

- Carreteras (Estradas Municipais)
- Carreteras Principales (Estradas Nacionais, Regionais)
- Autopistas
- Carreteras con separador central
- Carreteras con separador central a partir de carreteras principales
- Ferrocarril (Linhas Nacionais e Suburbanas)
- Ferrocarril (Linhas balneares)
- Túnel del Ferrocarril
- Metropolitano

EDIFICADO

- Edificado existente
- Edificado demolido

INFRAESTRUCTURAS

- Alta tensión
- Acueductos
- Aeródromos

