

CARME MIRALLES I GUASCH

**TRANSPORT I CIUTAT.
UNA REFLEXIÓ SOBRE LA BARCELONA CONTEMPORÀNIA**



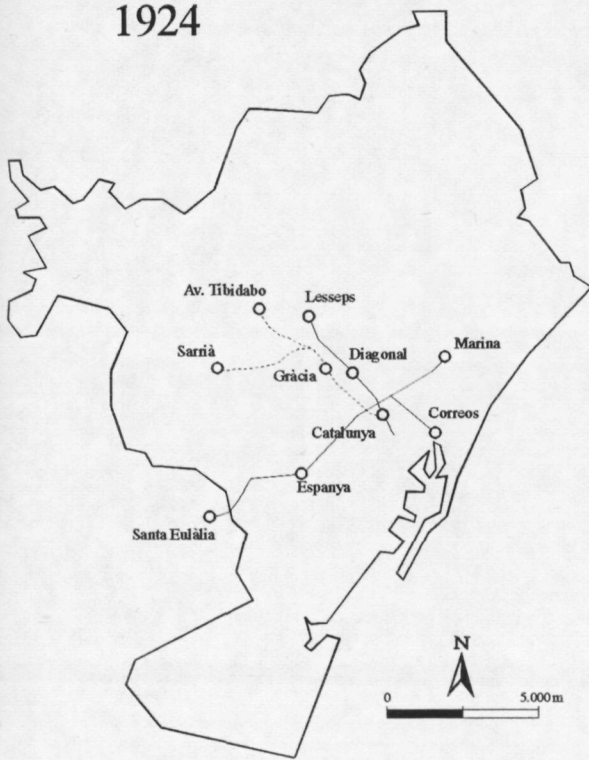
Tesi Doctoral dirigida pel
Dr. ANTONI F. TULLA I PUJOL

Departament de Geografia
Facultat de Lletres
UNIVERSITAT AUTÒNOMA DE BARCELONA

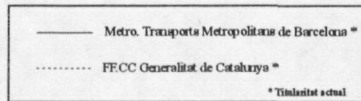
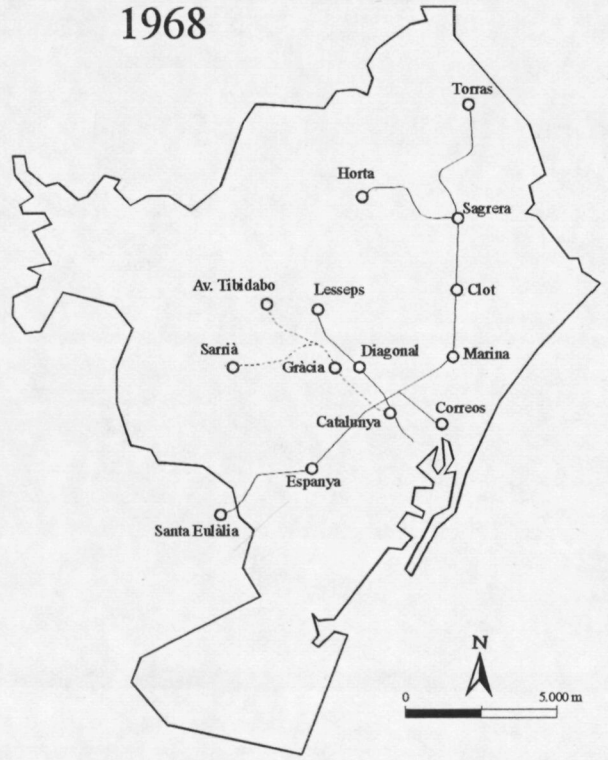
Bellaterra, maig de 1996

Mapa 6.11 EVOLUCIÓ DE LA XARXA DE FERROCARRIL METROPOLITÀ A LA CIUTAT DE BARCELONA (1924-1996)

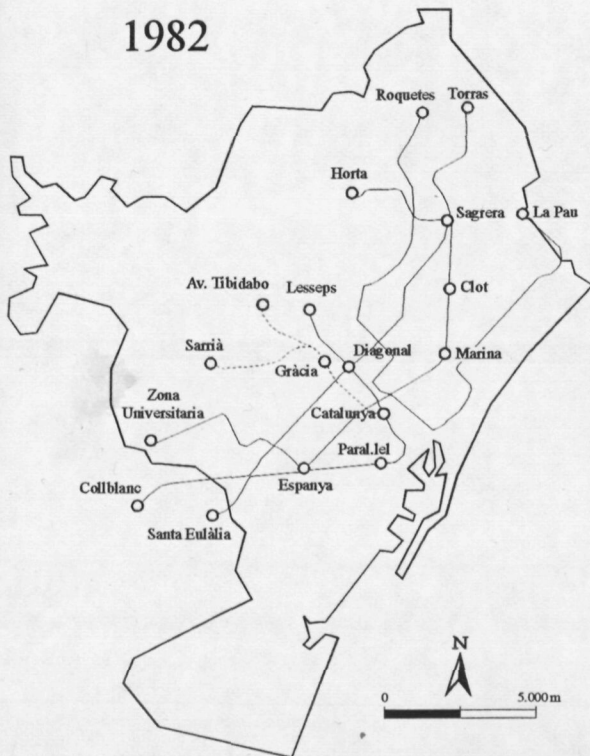
1924



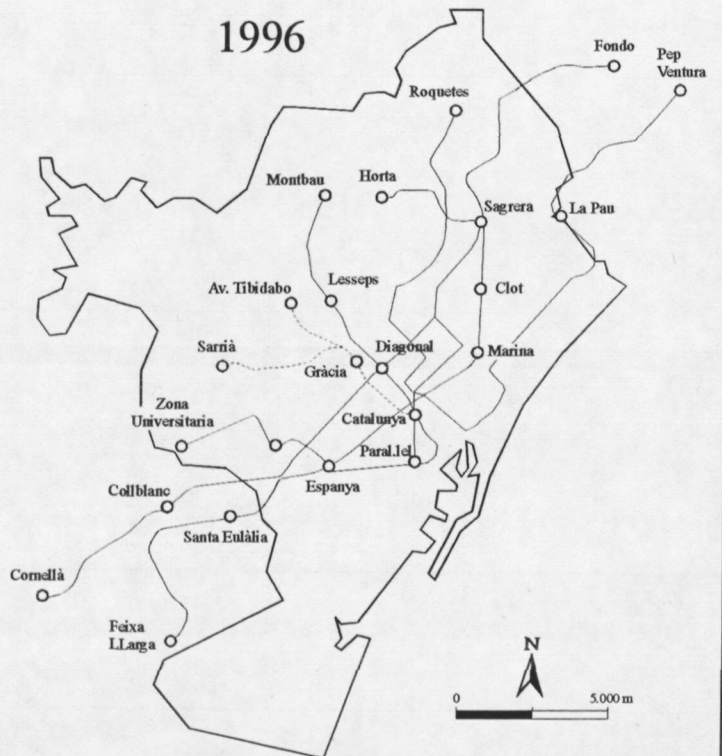
1968



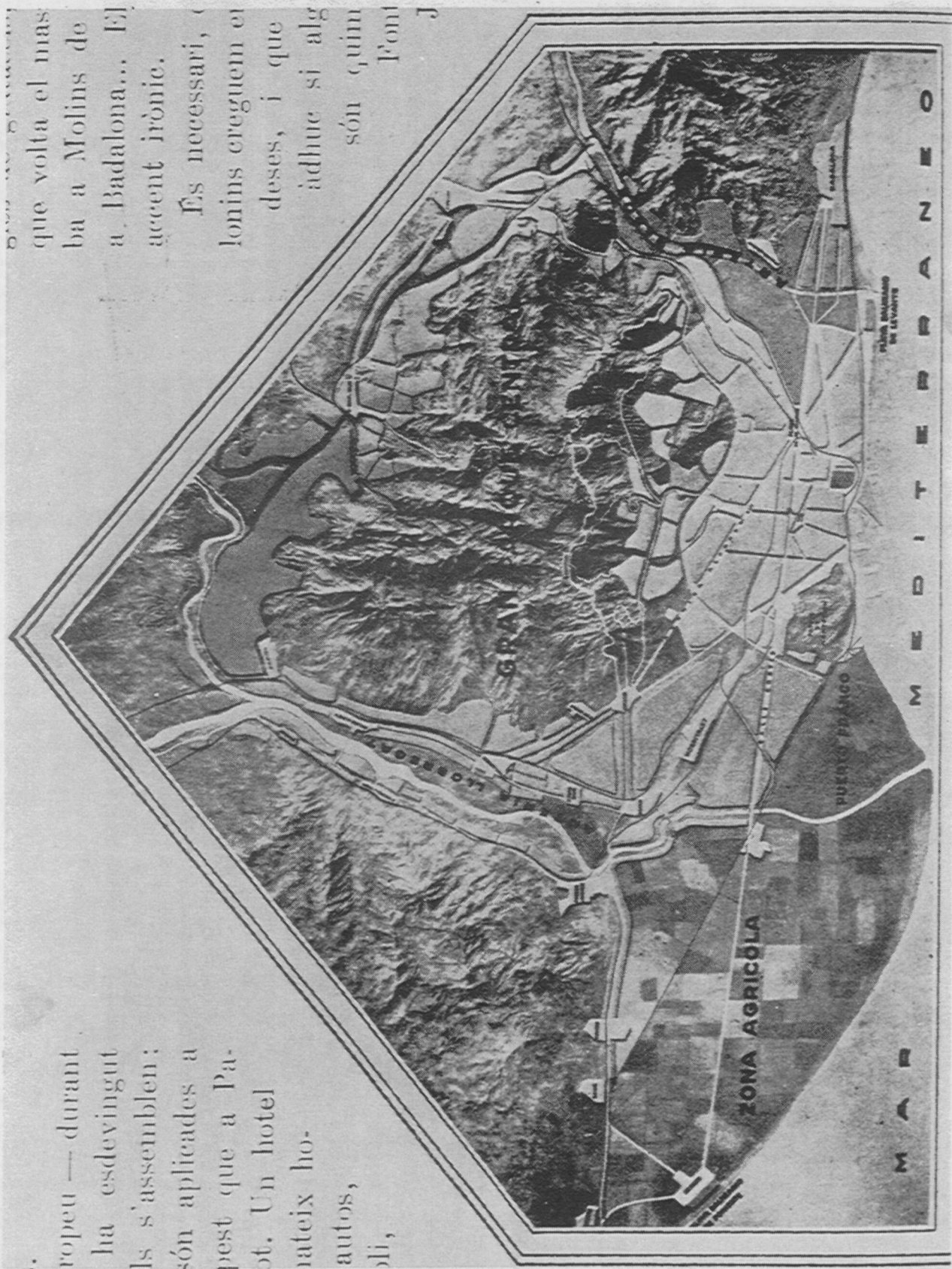
1982



1996



Mapa 6.12 PLA EN RELLEU DE LA URBANITZACIÓ ALS VOLTANTS DE BARCELONA ELABORAT PER NICOLAU M. RUBIÓ i TUDURÍ (Regional Planning) (1929)

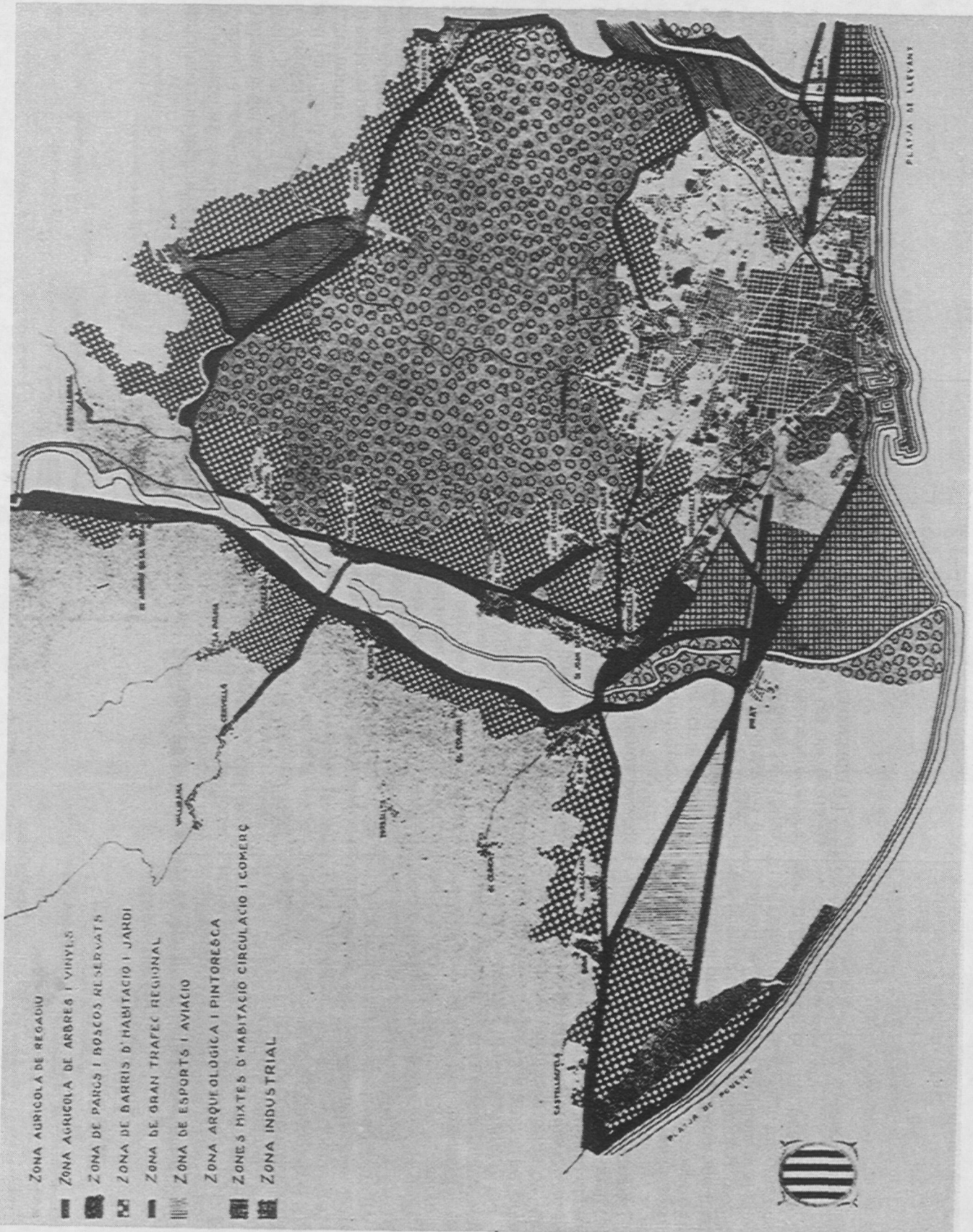


que volta el mas
ba a Molins de
a Badalona... El
accent irònic.
Es necessari,
lonins creguem el
deseu, i que
adhuc si alg
són quin
l'om

ropeu — durant
ha esdevingut
ls s'assemblen;
són aplicades a
pest que a Pa-
ot. Un hotel
rateix ho-
autos,
oli,

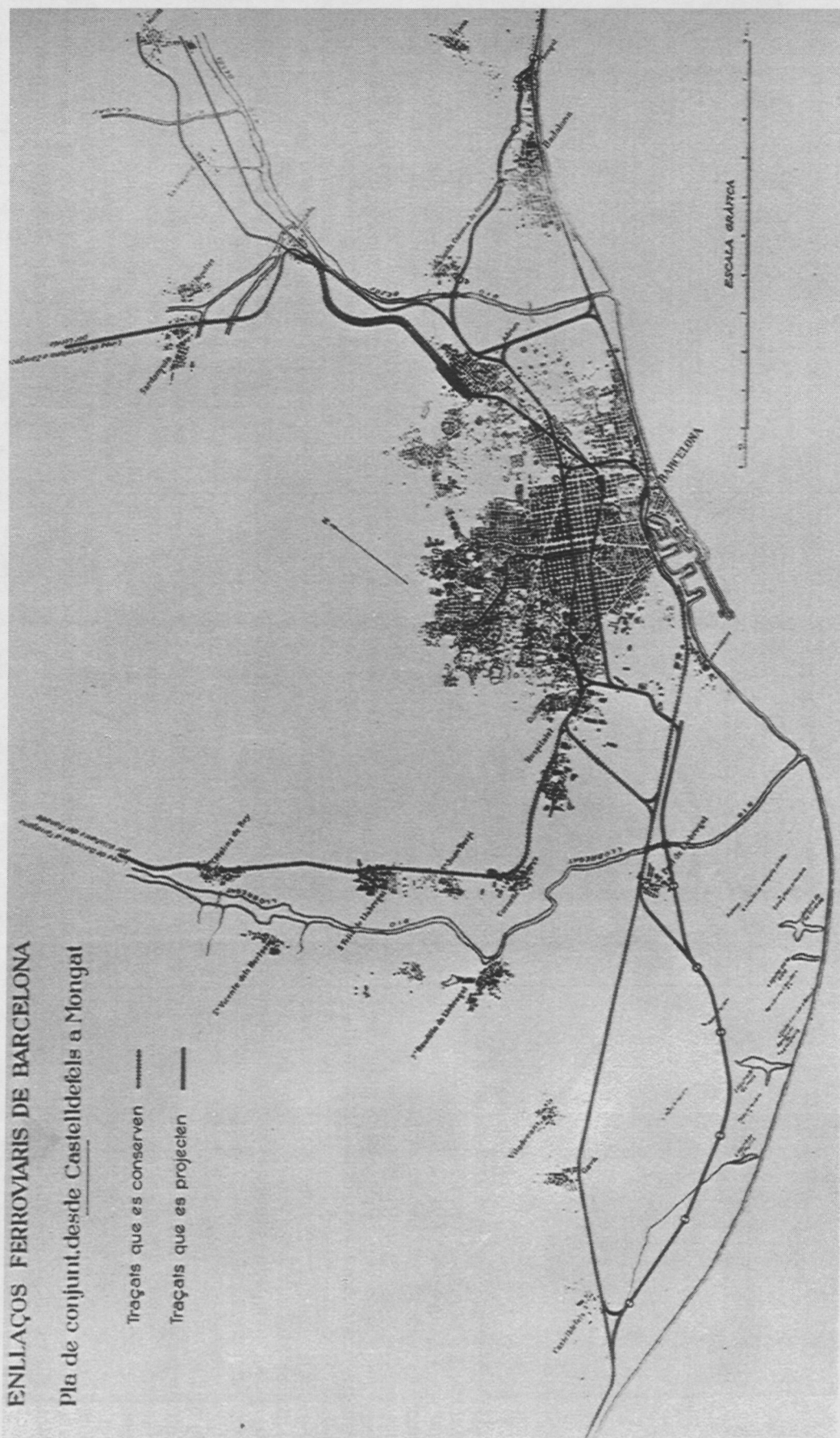
Font: GALERA, M.; ROCA, F. i TARRAGÓ, S. (1980)

Mapa 6.13 PLA DE DISTRIBUCIÓ DE ZONES DE LA REGIÓ DE BARCELONA
(Regional Planning) (1932)

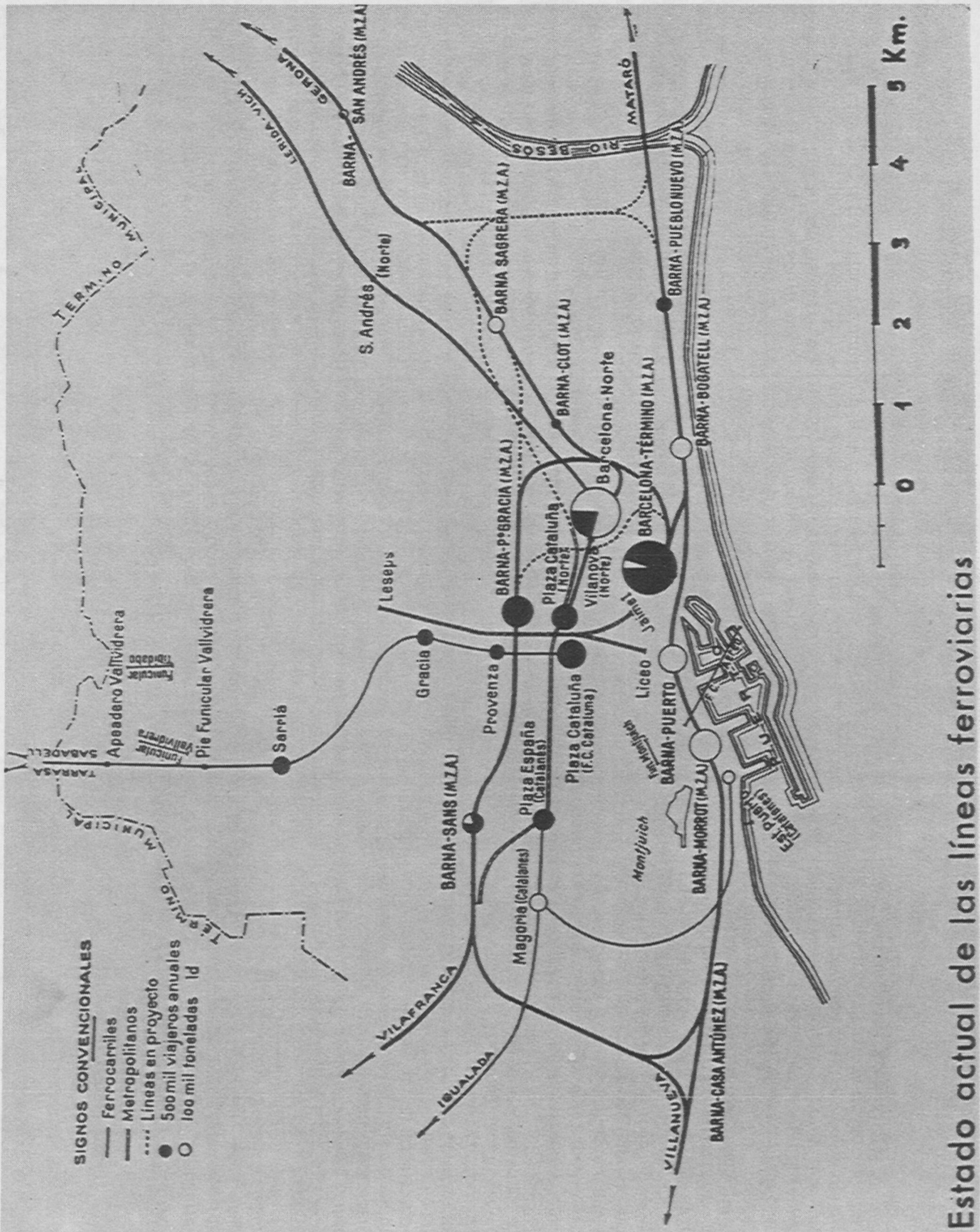


Font: GALERA, M.; ROCA, F. i TARRAGÓ, S. (1980)

Mapa 6.14 PLA D'ENLLAÇOS FERROVIARIS DE BARCELONA (1933)



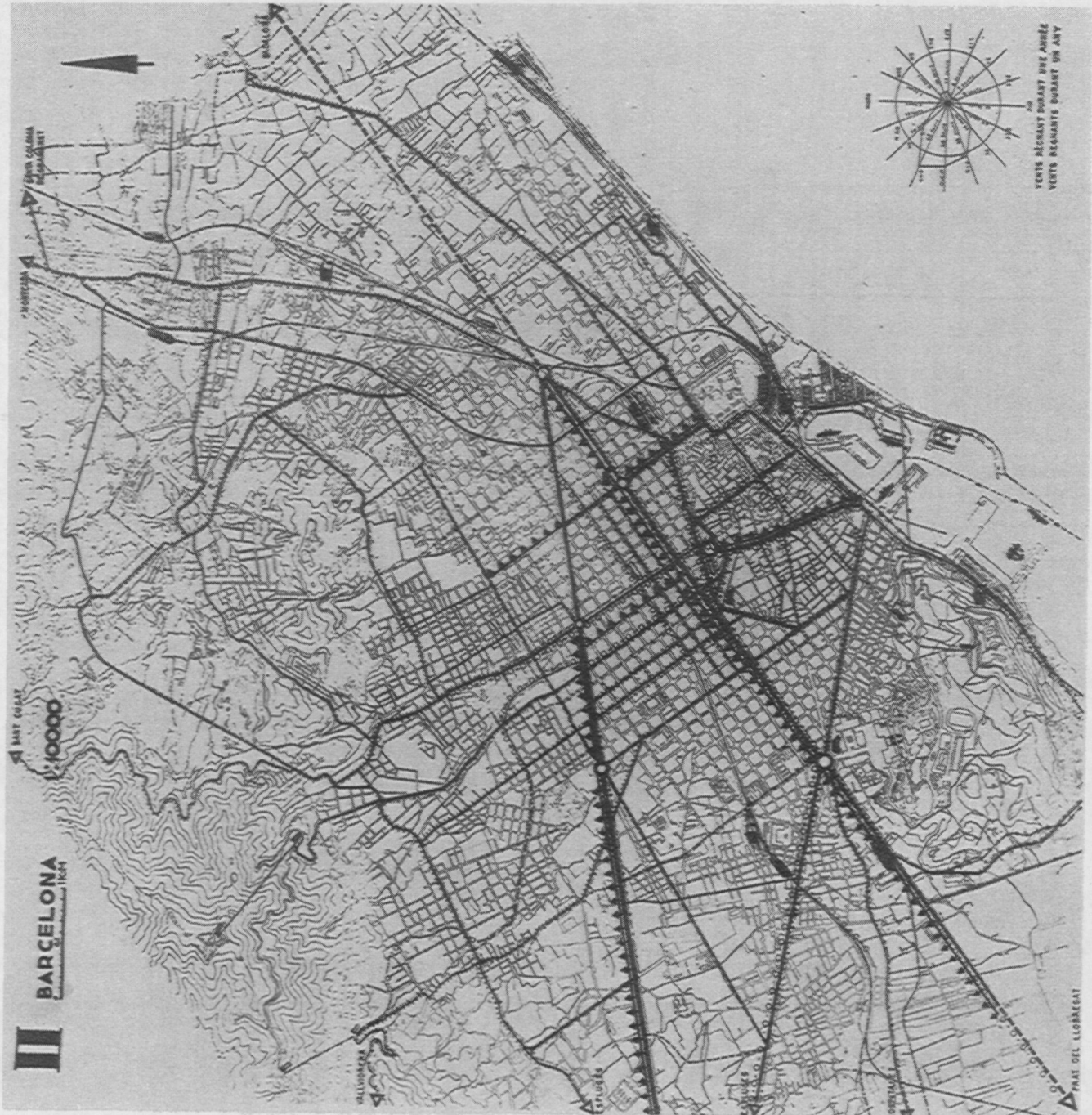
Mapa 6.15 ESQUEMA DE L'ESTAT DE LES LÍNIES FERROVIÀRIES ELABORAT PEL G.A.T.C.P.A.C.(1934)



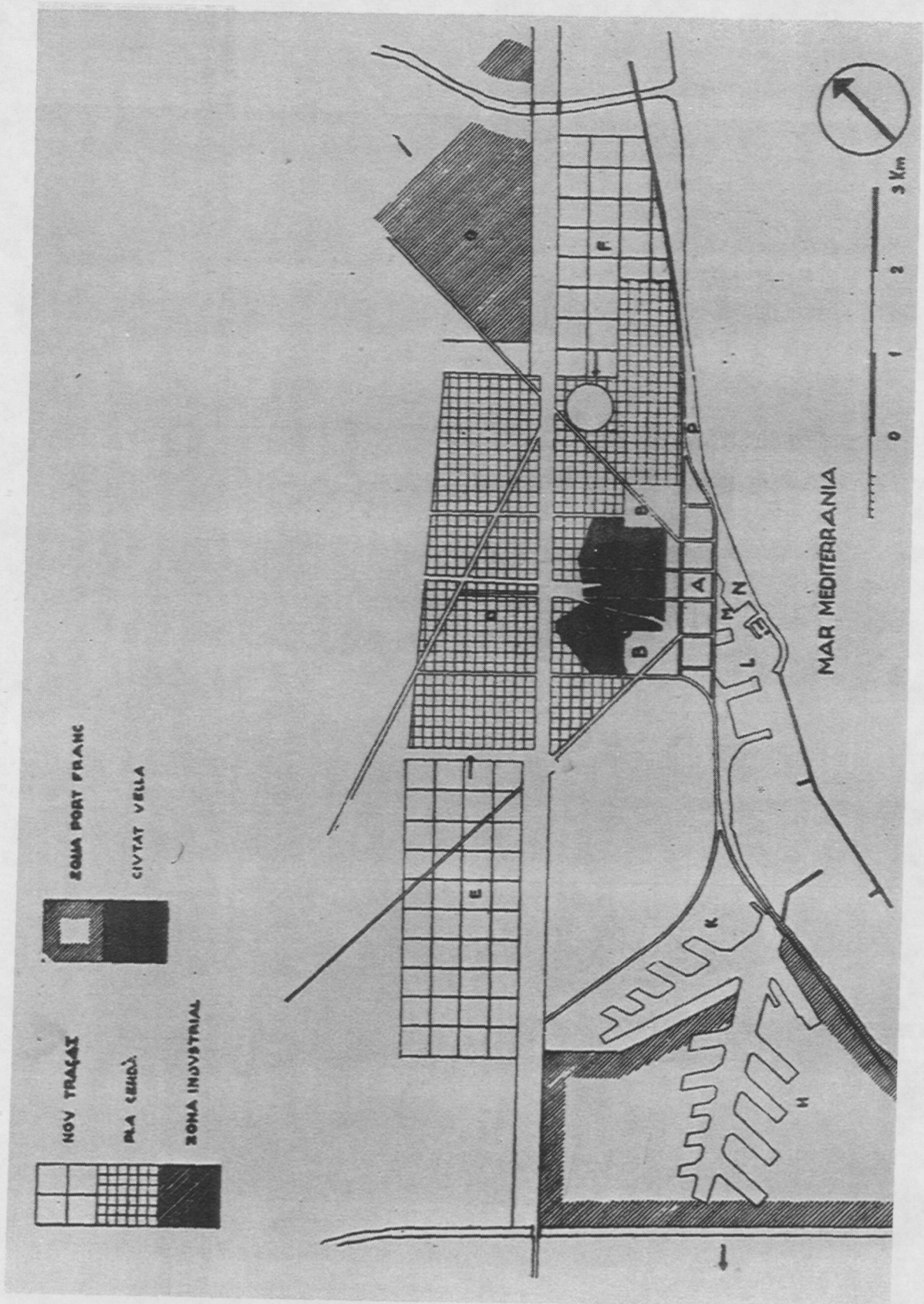
Estado actual de las líneas ferroviarias

Font: GALERA, M.; ROCA, F. i TARRAGÓ, S. (1980)

Mapa 6.16 FLUXES DE CIRCULACIÓ A BARCELONA ELABORAT PEL
G.A.T.C.P.A.C.(1934)



Mapa 6.17 PLA MACIÀ. ESQUEMA DE ZONIFICACIÓ DE BARCELONA ELABORAT PEL G.A.T.C.P.A.C. I PER LE CORBUSIER (1934)



Font: GALERA, M.; ROCA, F. i TARRAGÓ, S. (1980)

