

**CARME MIRALLES I GUASCH**

**TRANSPORT I CIUTAT.  
UNA REFLEXIÓ SOBRE LA BARCELONA CONTEMPORÀNIA**

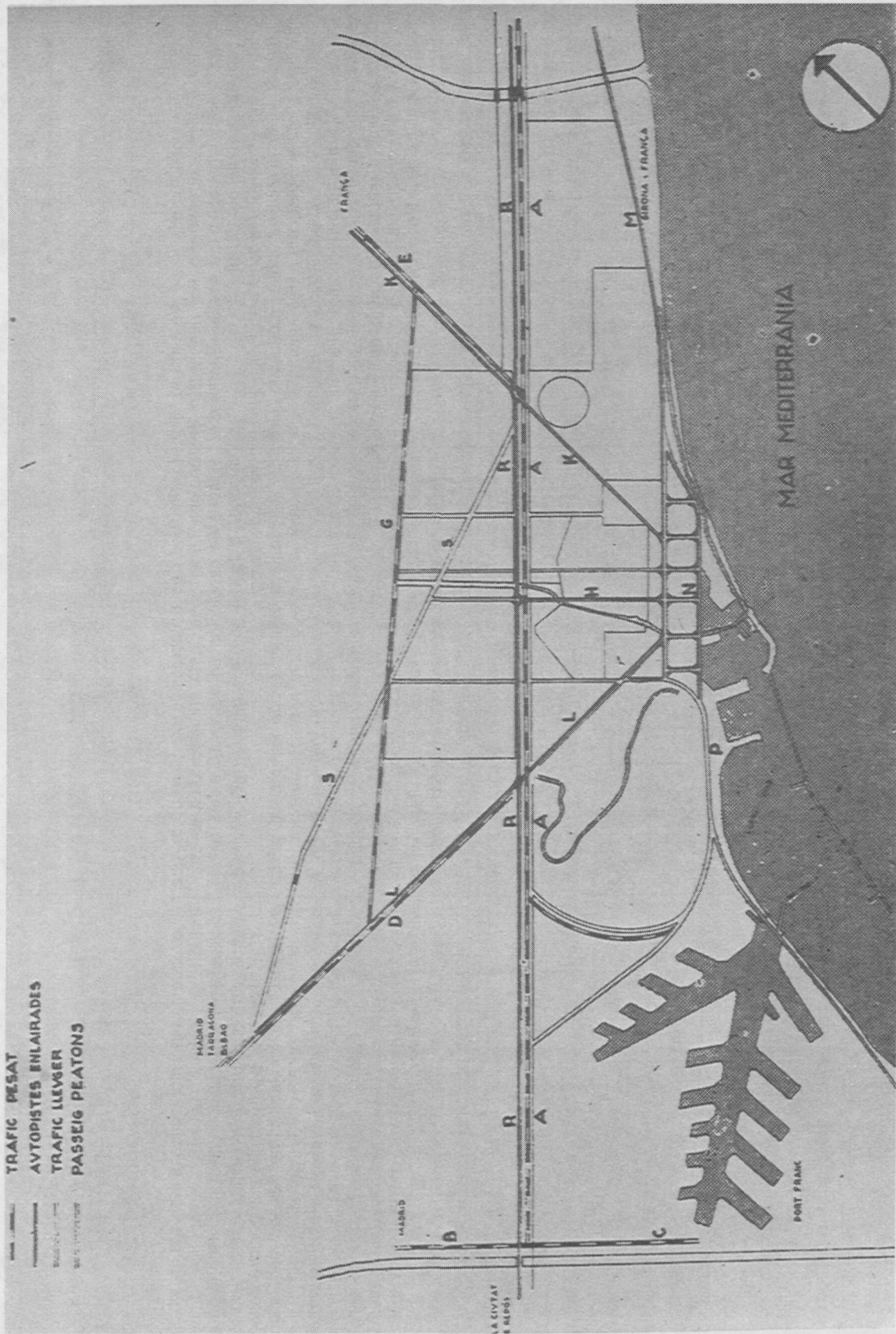


Tesi Doctoral dirigida pel  
Dr. ANTONI F. TULLA I PUJOL

Departament de Geografia  
Facultat de Lletres  
UNIVERSITAT AUTÒNOMA DE BARCELONA

Bellaterra, maig de 1996

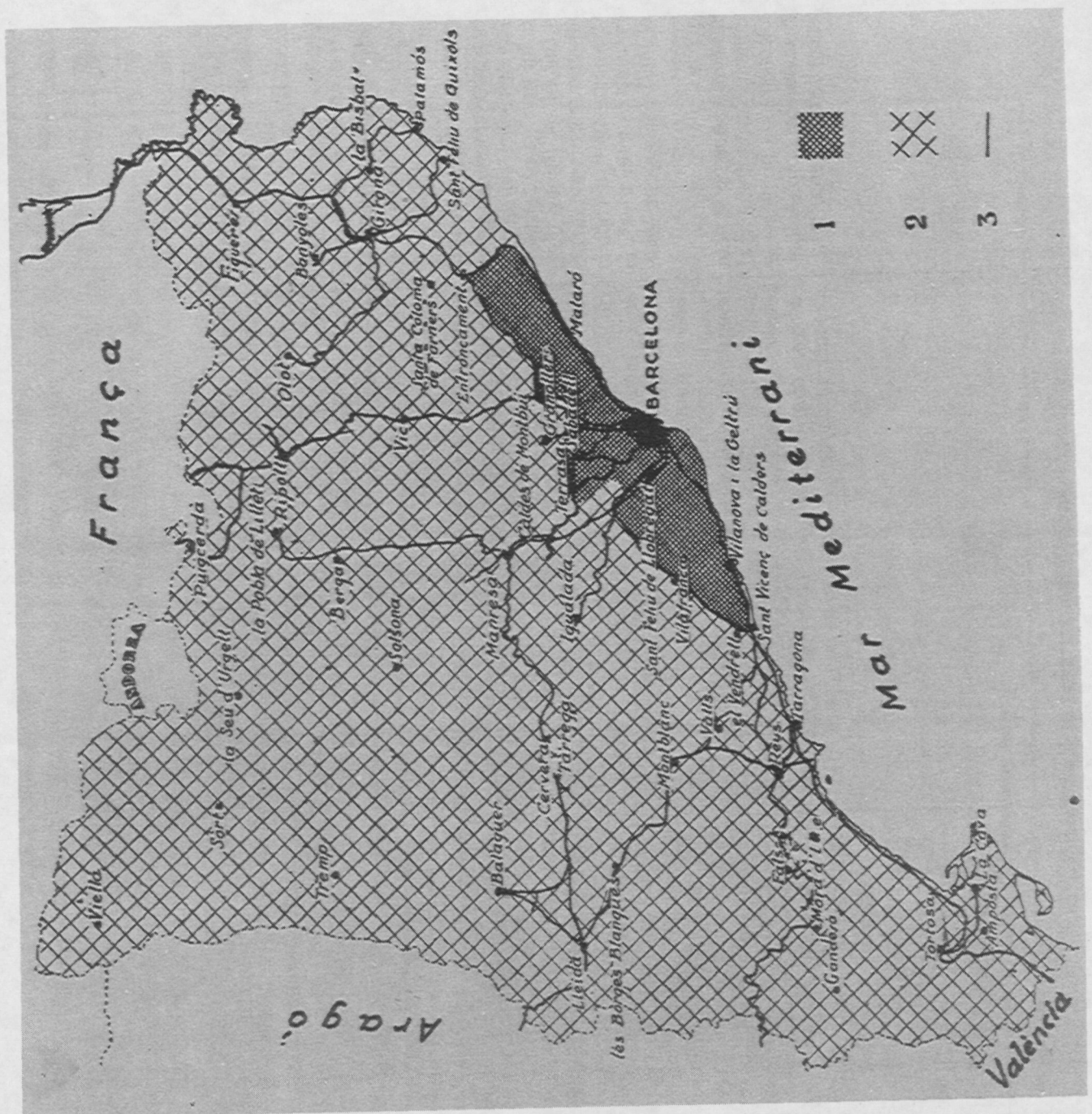
Mapa 6.18 PLA MACIÀ. ESQUEMA D'INFRASTRUCTURA VIÀRIA DE BARCELONA  
 ELABORAT PEL G.A.T.C.P.A.C. I PER LE CORBUSIER (1934)



Font: GALERA, M.; ROCA, F. i TARRAGÓ, S. (1980)



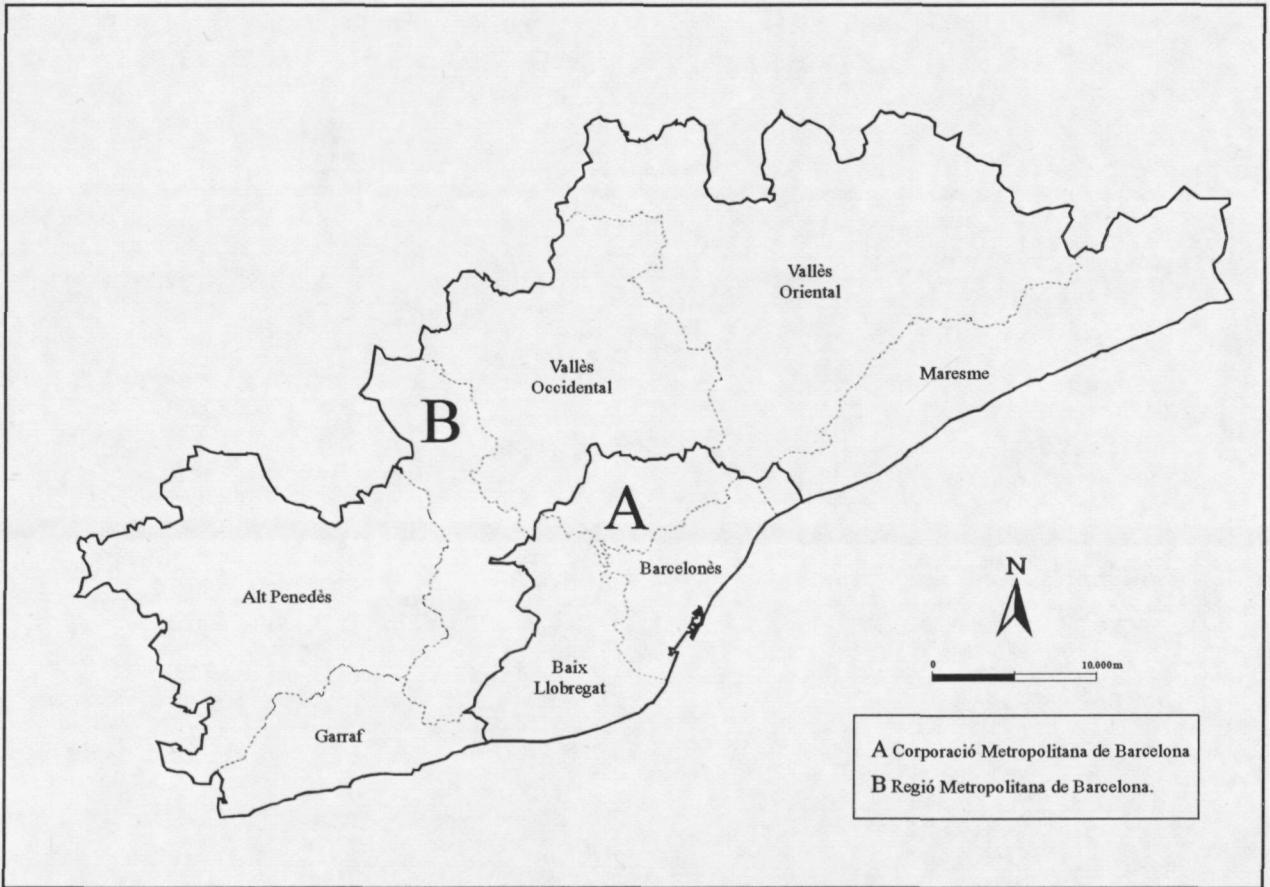
MAPA 6.19 EL VUIT FERROVIARI DINS LA XARXA DE FEROCARRIL CATALANA (1937)



Font: GALERA, M.; ROCA, F. i TARRAGÓ, S. (1980)



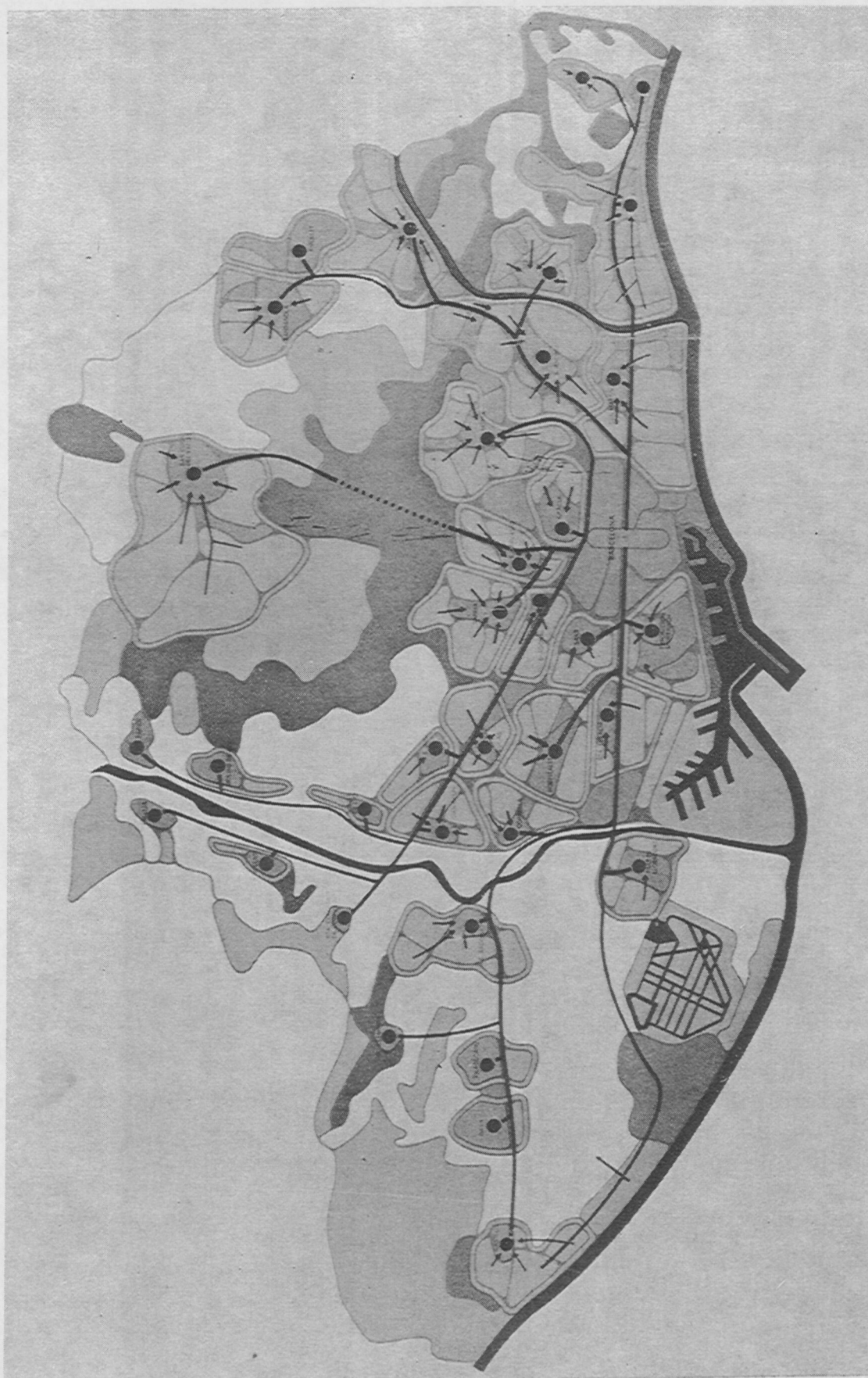
Mapa 6.20 ELS PERÍMETRES DE LA CORPORACIÓ METROPOLITANA DE BARCELONA  
I DE LA REGIÓ METROPOLITANA DE BARCELONA.



Font: Elaboració pròpia.



Mapa 6.21 PLA COMARCAL DE 1953. ESQUEMA DE ZONIFICACIÓ



Font: GALERA, M.; ROCA, F. i TARRAGÓ, S. (1980)





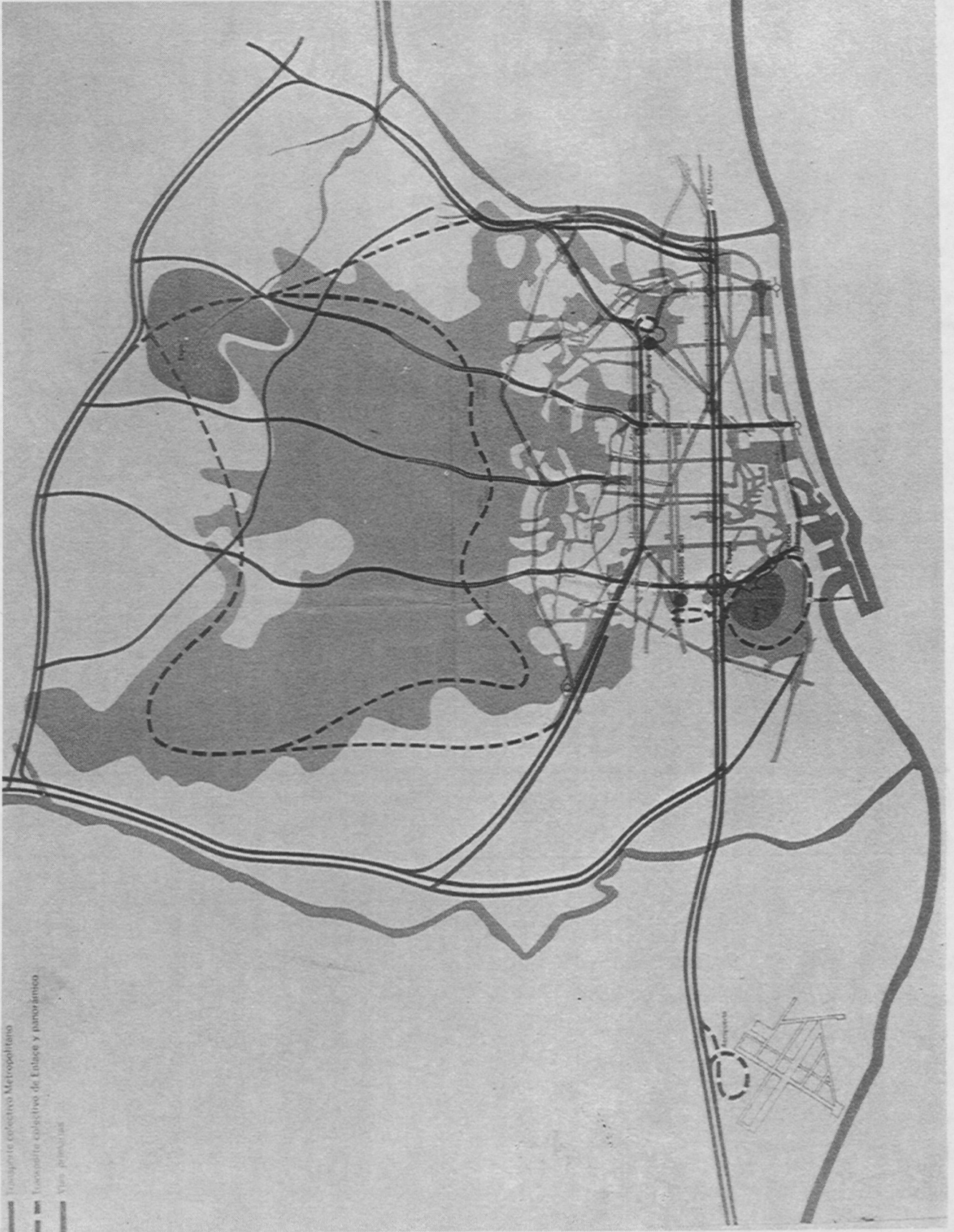
MAPA 6.22 PLA DIRECTOR DE L'ÀREA METROPOLITANA DE BARCELONA.  
ESQUEMA DE ZONIFICACIÓ I XARXA VIÀRIA



Font: GALERA, M.; ROCA, F. i TARRAGÓ, S. (1980)



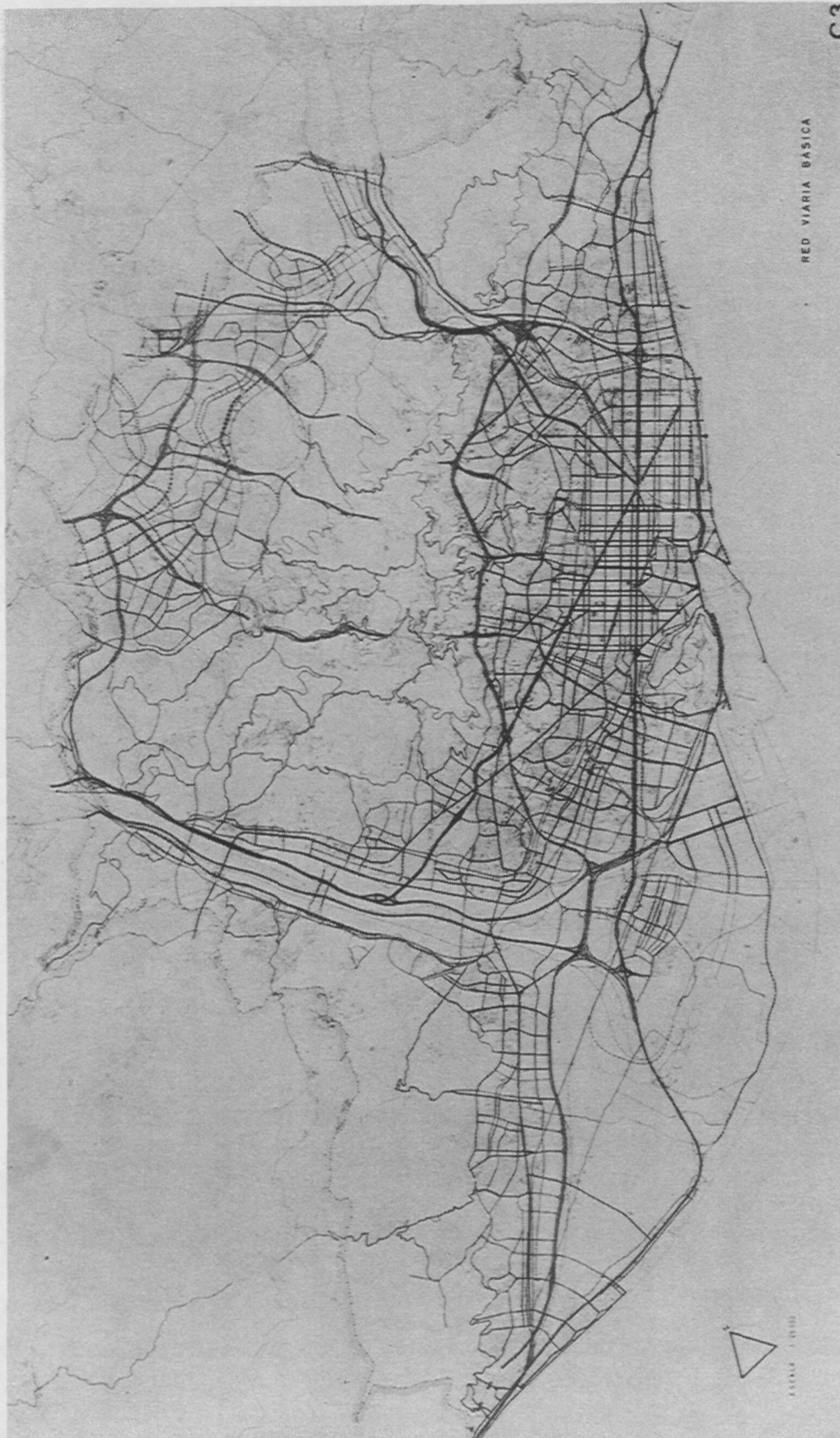
Mapa 6.23 PLA BARCELONA 2000. ESQUEMA D'OBJECTIUS URBANÍSTICS.  
AJUNTAMENT DE BARELONA (1970)



Font: GALERA, M.; ROCA, F. i TARRAGÓ, S. (1980)



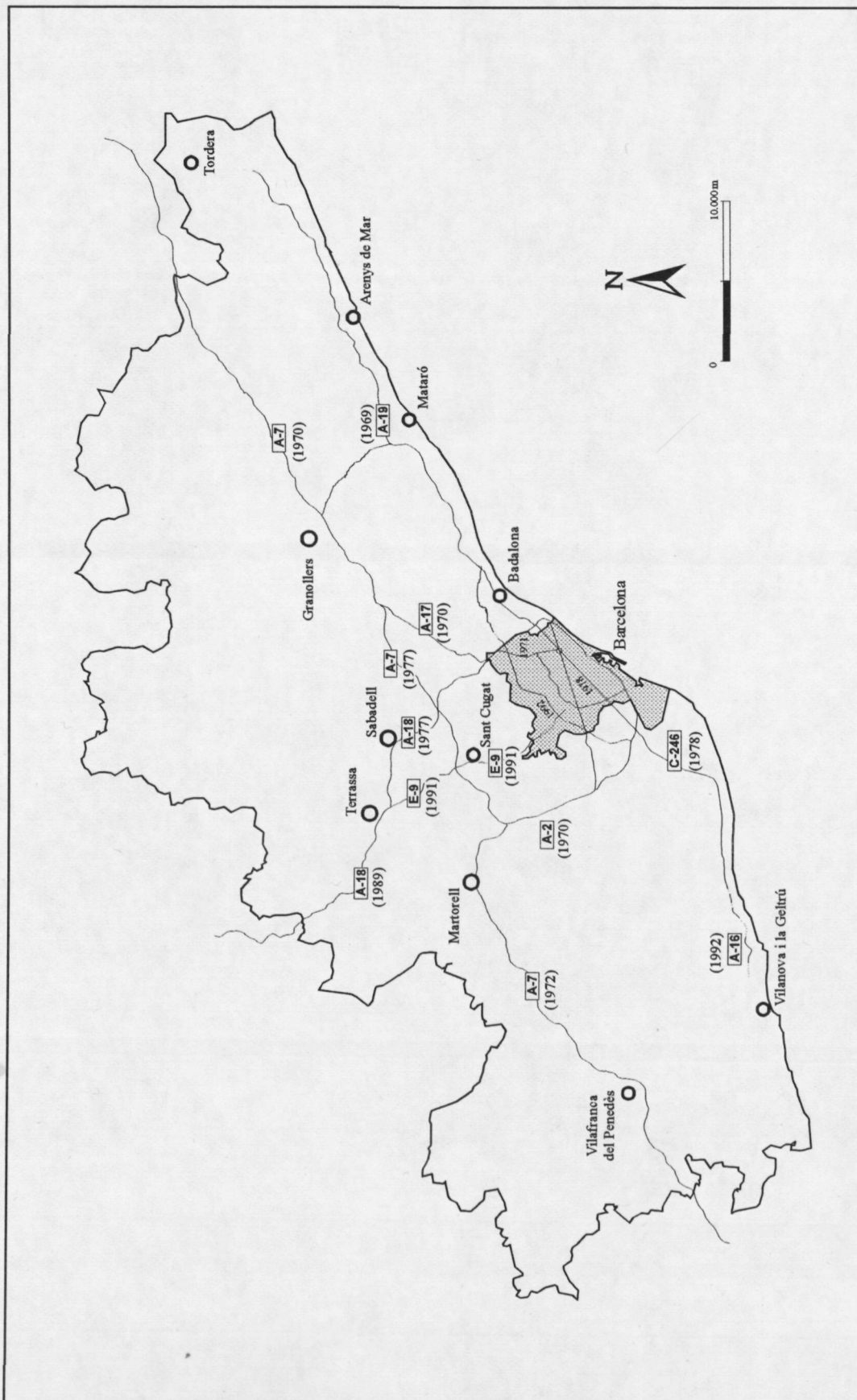
Mapa 6. 24 PLA GENERAL D'ORDENACIÓ URBANA I TERRITORIAL DE LA COMARCA DE BARCELONA. XARXA VIÀRIA BÀSICA (1974)



Font: GALERA, M.; ROCA, F. i TARRAGÓ, S. (1980)



Mapa 6.25 LA XARXA D'AUTOPISTES DE LA REGIÓ METROPOLITANA DE BARCELONA  
 Poblacions importants i any d'inauguració de les autopistes



Font: Elaboració pròpia a partir de Regió Metropolitana de Barcelona, Planejament 1990. (1991).



