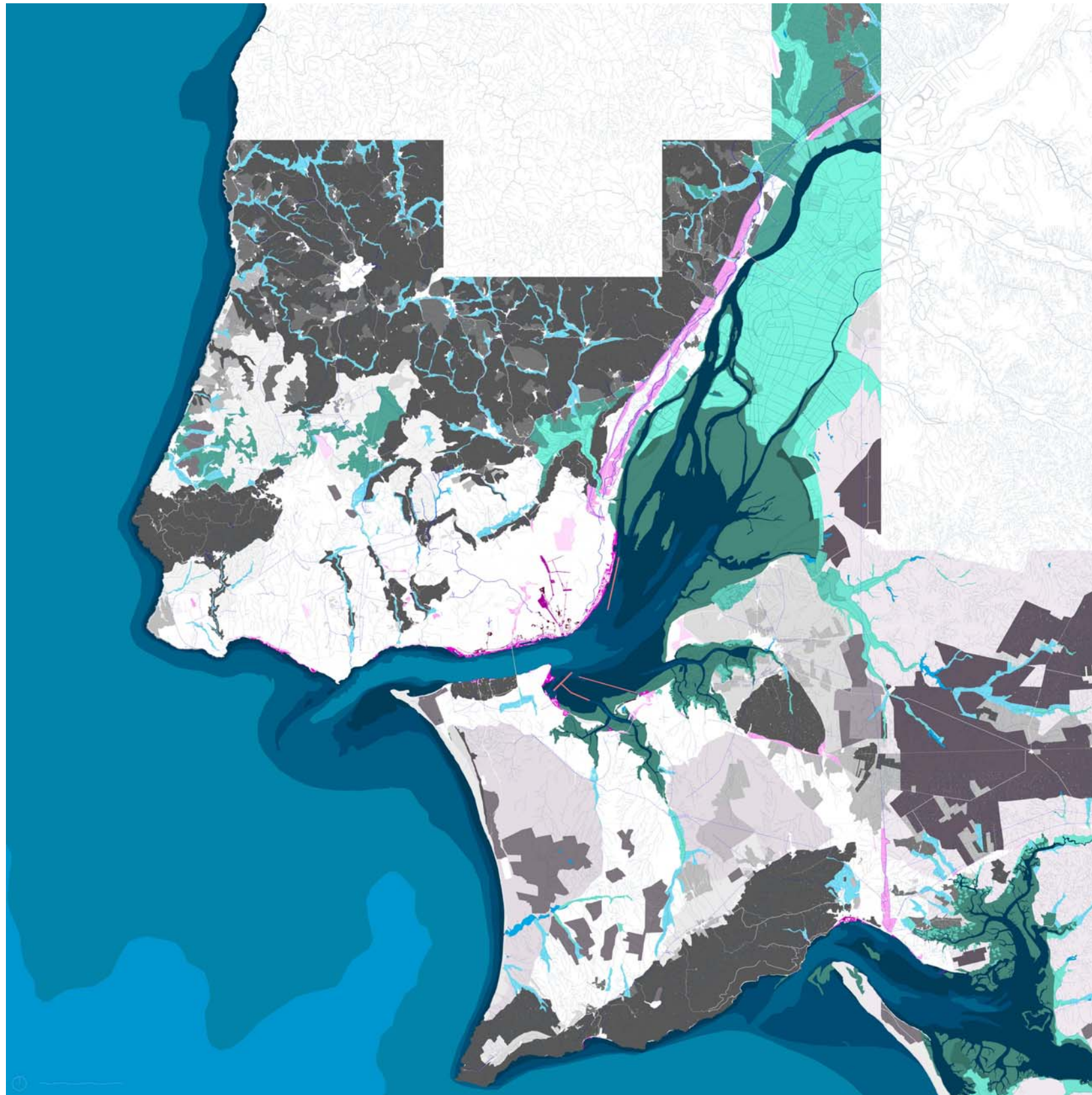
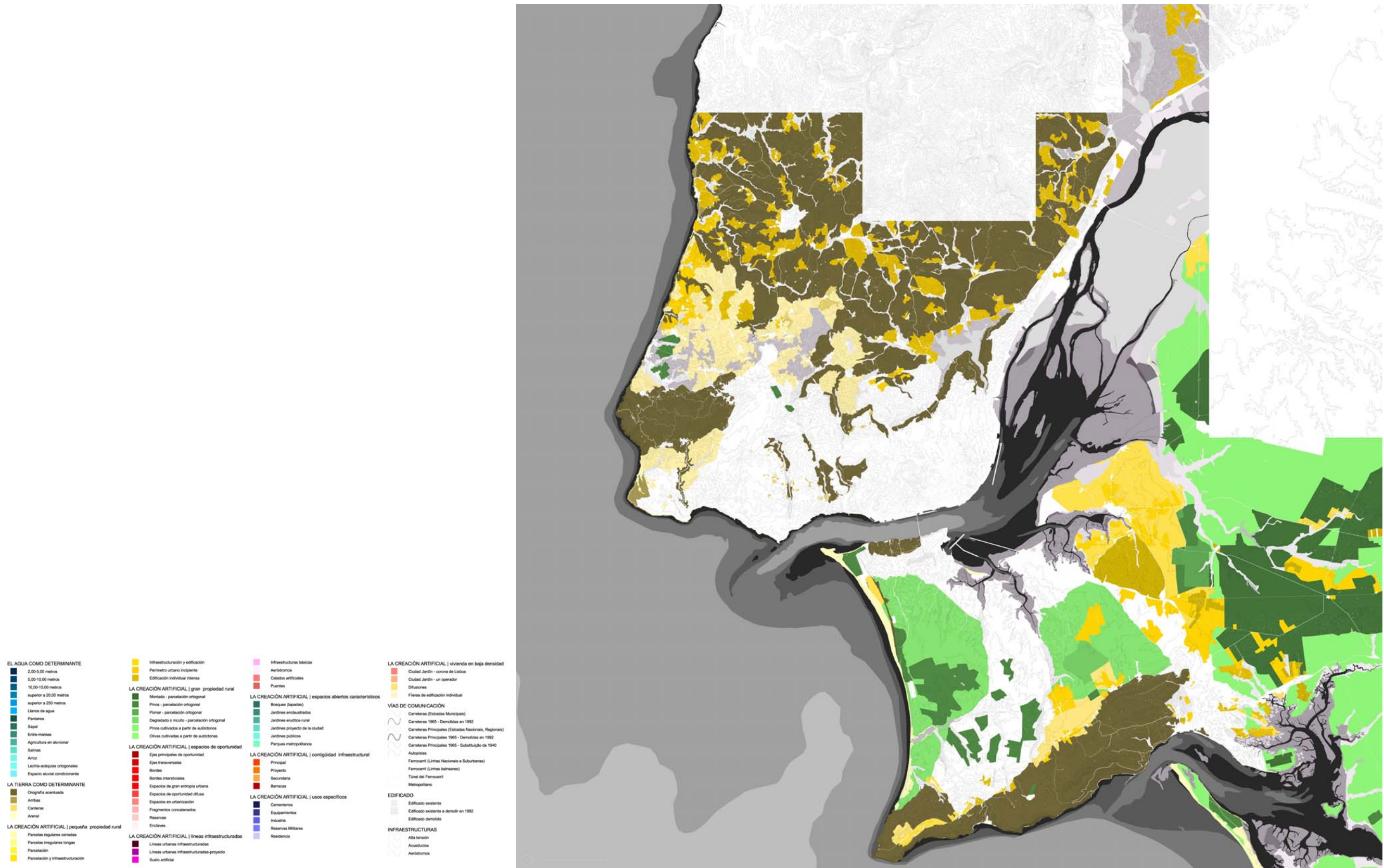


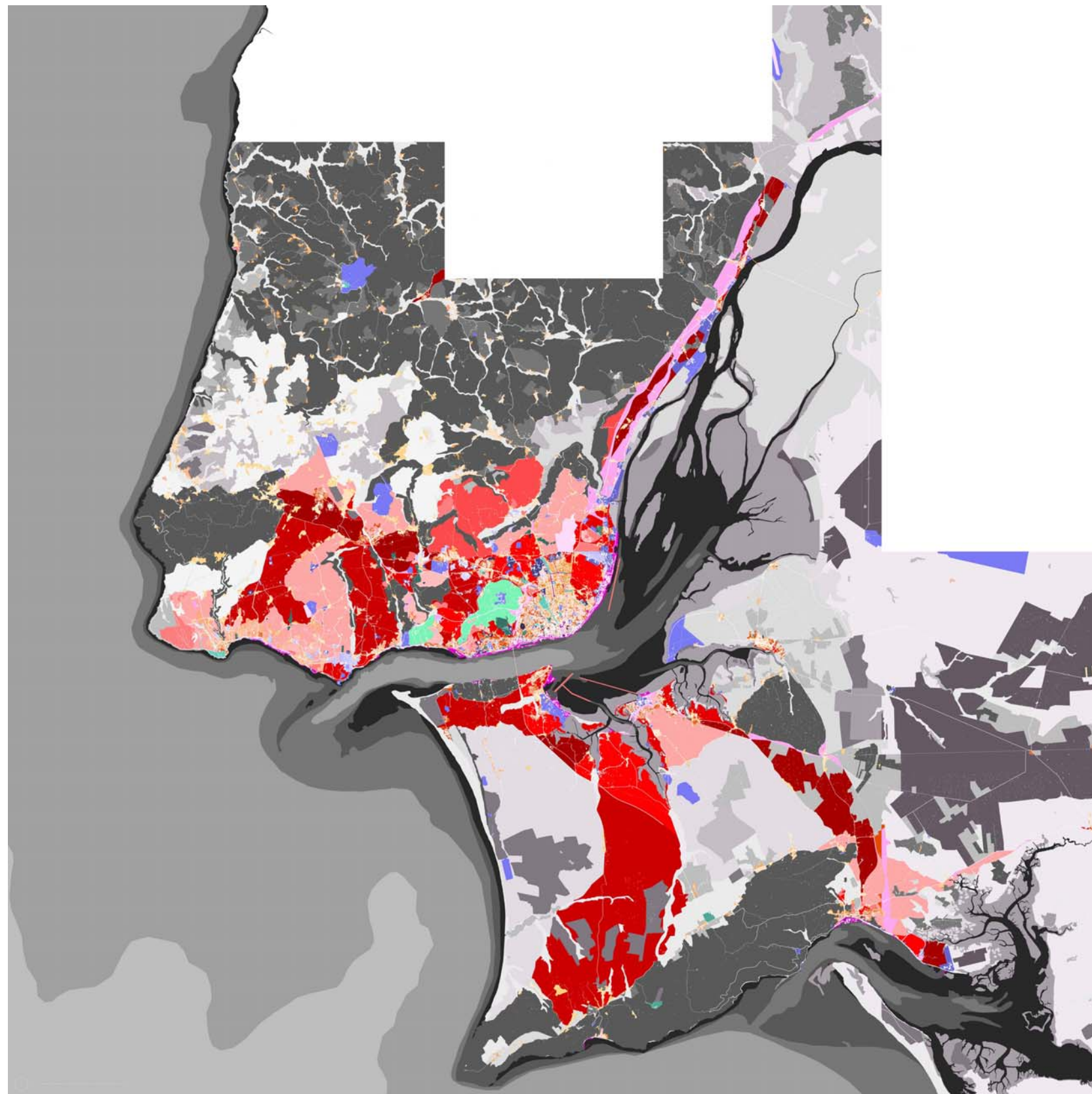
1965 | PLANO-SÍNTESES 1. El Territorio Metropolitano de Lisboa. Las infraestructuras, el edificado, hipsometría y batimetría.



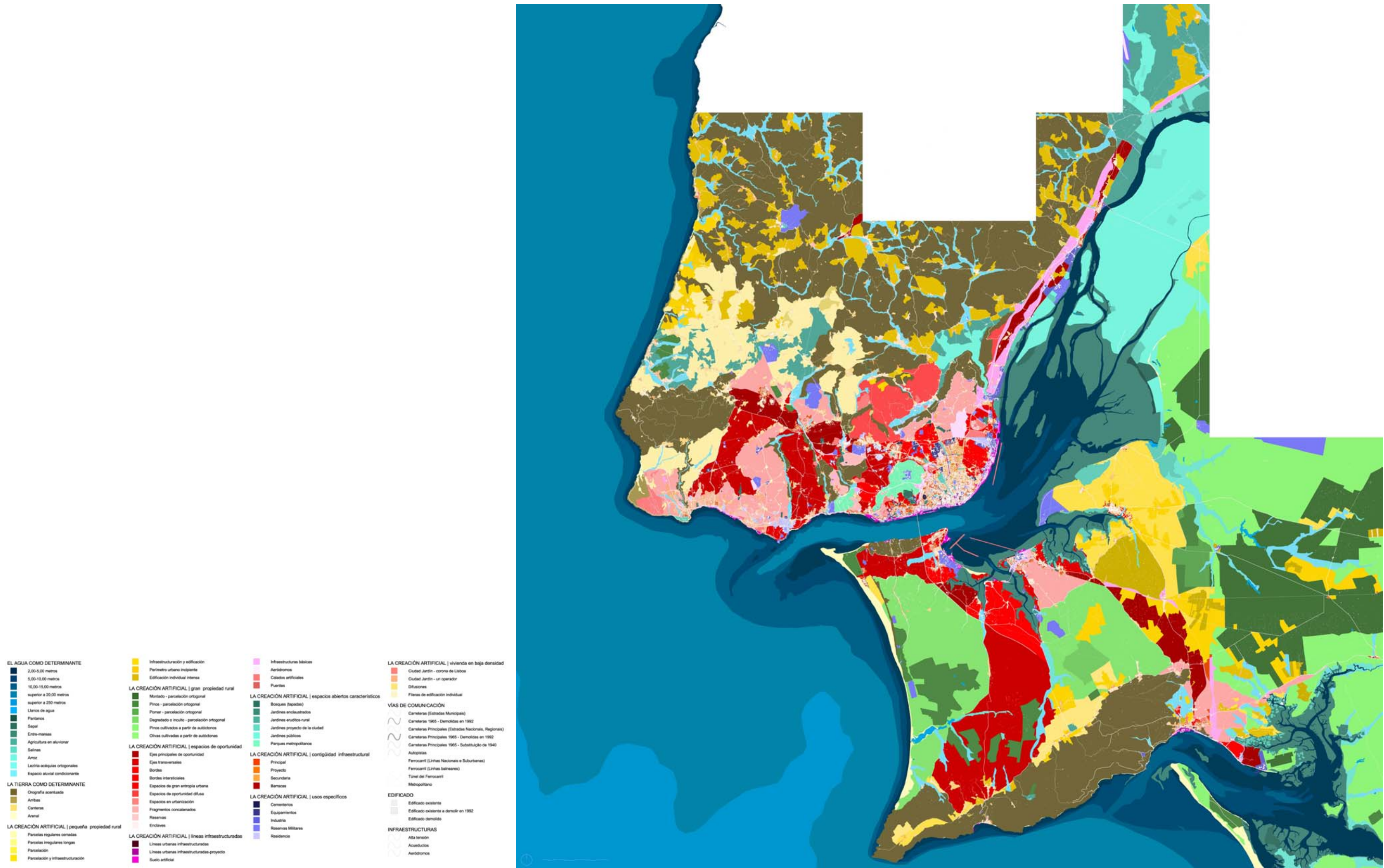
1965 | PLANO-SÍNTESES 2. El Territorio Metropolitano de Lisboa. El agua como determinante.



1965 | PLANO-SÍNTESES 3. El Territorio Metropolitano de Lisboa. La tierra y la forma de la propiedad como determinantes.



1965 | PLANO-SÍNTESES 4. El Territorio Metropolitano de Lisboa. La creación artificial como determinante.



1965 | PLANO-SÍNTESIS 5. El Territorio Metropolitano de Lisboa. El agua, la tierra y la creación artificial como determinantes.



1965 | PLANO-DETALLE 1. Alenquer, 1965. Fuente cartográfica principal: Carta Militar de Portugal – Série M 888, escala 1: 25 000, Folha nº376, 1965 (edición), Instituto Geográfico do Exército.

EL AGUA COMO DETERMINANTE

- 2,00-5,00 metros
- 5,00-10,00 metros
- 10,00-15,00 metros
- superior a 20,00 metros
- superior a 250 metros
- Llanos de agua
- Pantanos
- Sapal
- Entre-mareas
- Agricultura en aluvionar
- Salinas
- Arroz
- Lezíria-acéquias ortogonales
- Espacio aluvial condicionante

LA TIERRA COMO DETERMINANTE

- Orografía acentuada
- Arribas
- Canteras
- Arenal

LA CREACIÓN ARTIFICIAL | pequeña propiedad rural

- Parcelas regulares cerradas
- Parcelas irregulares largas
- Parcelación
- Parcelación y infraestructuración
- Infraestructuración y edificación
- Perímetro urbano incipiente
- Edificación individual intensa

LA CREACIÓN ARTIFICIAL | gran propiedad rural

- Montado - parcelación ortogonal
- Pinos - parcelación ortogonal
- Pomar - parcelación ortogonal
- Degradado o inculco - parcelación ortogonal
- Pinos cultivados a partir de autóctonos
- Olivas cultivadas a partir de autóctonas

LA CREACIÓN ARTIFICIAL | espacios de oportunidad

- Ejes principales de oportunidad
- Ejes transversales
- Bordes
- Bordes intersticiales
- Espacios de gran entropía urbana
- Espacios de oportunidad difusa
- Espacios en urbanización
- Fragmentos concatenados
- Reservas
- Enclaves

LA CREACIÓN ARTIFICIAL | líneas infraestructuradas

- Líneas urbanas infraestructuradas
- Líneas urbanas infraestructuradas-proyecto
- Suelo artificial
- Infraestructuras básicas
- Aeródromos
- Calados artificiales
- Puentes

LA CREACIÓN ARTIFICIAL | espacios abiertos característicos

- Bosques (tapadas)
- Jardines enclaustrados
- Jardines eruditos-rural
- Jardines proyecto de la ciudad
- Jardines públicos
- Parques metropolitanos

LA CREACIÓN ARTIFICIAL | contigüidad infraestructural

- Principal
- Proyecto
- Secundaria
- Barracas

LA CREACIÓN ARTIFICIAL | usos específicos

- Cementerios
- Equipamientos
- Industria
- Reservas Militares
- Residencia

LA CREACIÓN ARTIFICIAL | vivienda en baja densidad

- Ciudad Jardín - corona de Lisboa
- Ciudad Jardín - un operador
- Difusiones
- Fileras de edificación individual

VÍAS DE COMUNICACIÓN

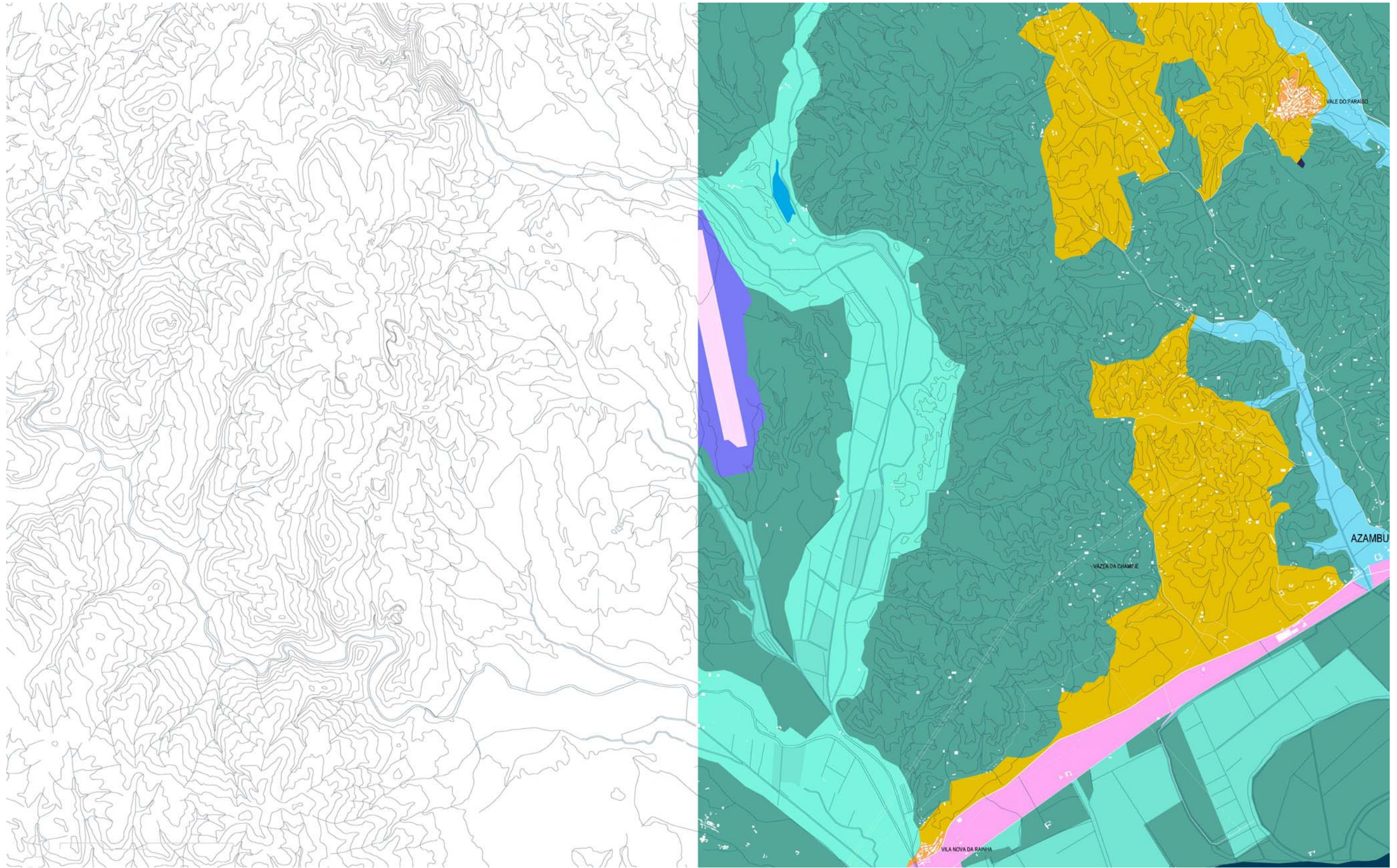
- Carreteras (Estradas Municipais)
- Carreteras 1965 - Demolidas en 1992
- Carreteras Principales (Estradas Nacionais, Regionais)
- Carreteras Principales 1965 - Demolidas en 1992
- Carreteras Principales 1965 - Substituição de 1940
- Autopistas
- Ferrocarril (Linhas Nacionais e Suburbanas)
- Ferrocarril (Linhas balneares)
- Túnel del Ferrocarril
- Metropolitano

EDIFICADO

- Edificado existente
- Edificado existente a demoler en 1992
- Edificado demolido

INFRAESTRUCTURAS

- Alta tensión
- Acueductos
- Aeródromos





1965 | PLANO-DETALLE 2.Ericeira (Mafra), 1976. Fuente cartográfica principal: Carta Militar de Portugal – Série M 888, escala 1: 25 000, Folha nº388, 1976 (edición), Instituto Geográfico do Exército.

EL AGUA COMO DETERMINANTE

- 2,00-5,00 metros
- 5,00-10,00 metros
- 10,00-15,00 metros
- superior a 20,00 metros
- superior a 250 metros
- Llanos de agua
- Pantanos
- Sapal
- Entre-mareas
- Agricultura en aluvionar
- Salinas
- Arroz
- Lezíria-acéquiás ortogonales
- Espacio aluvial condicionante

LA TIERRA COMO DETERMINANTE

- Orografía acentuada
- Arribas
- Canteras
- Arenal

LA CREACIÓN ARTIFICIAL | pequeña propiedad rural

- Parcelas regulares cerradas
- Parcelas irregulares largas
- Parcelación
- Parcelación y infraestructuración
- Infraestructuración y edificación
- Perímetro urbano incipiente
- Edificación individual intensa

LA CREACIÓN ARTIFICIAL | gran propiedad rural

- Montado - parcelación ortogonal
- Pinos - parcelación ortogonal
- Pomar - parcelación ortogonal
- Degradado o inculco - parcelación ortogonal
- Pinos cultivados a partir de autóctonos
- Olivas cultivadas a partir de autóctonas

LA CREACIÓN ARTIFICIAL | espacios de oportunidad

- Ejes principales de oportunidad
- Ejes transversales
- Bordes
- Bordes intersticiales
- Espacios de gran entropía urbana
- Espacios de oportunidad difusa
- Espacios en urbanización
- Fragmentos concatenados
- Reservas
- Enclaves

LA CREACIÓN ARTIFICIAL | líneas infraestructuradas

- Líneas urbanas infraestructuradas
- Líneas urbanas infraestructuradas-proyecto
- Suelo artificial
- Infraestructuras básicas
- Aeródromos
- Calados artificiales
- Puentes

LA CREACIÓN ARTIFICIAL | espacios abiertos característicos

- Bosques (tapadas)
- Jardines enclaustrados
- Jardines eruditos-rural
- Jardines proyecto de la ciudad
- Jardines públicos
- Parques metropolitanos

LA CREACIÓN ARTIFICIAL | contigüidad infraestructural

- Principal
- Proyecto
- Secundaria
- Barracas

LA CREACIÓN ARTIFICIAL | usos específicos

- Cementerios
- Equipamientos
- Industria
- Reservas Militares
- Residencia

LA CREACIÓN ARTIFICIAL | vivienda en baja densidad

- Ciudad Jardín - corona de Lisboa
- Ciudad Jardín - un operador
- Difusiones
- Fileras de edificación individual

VÍAS DE COMUNICACIÓN

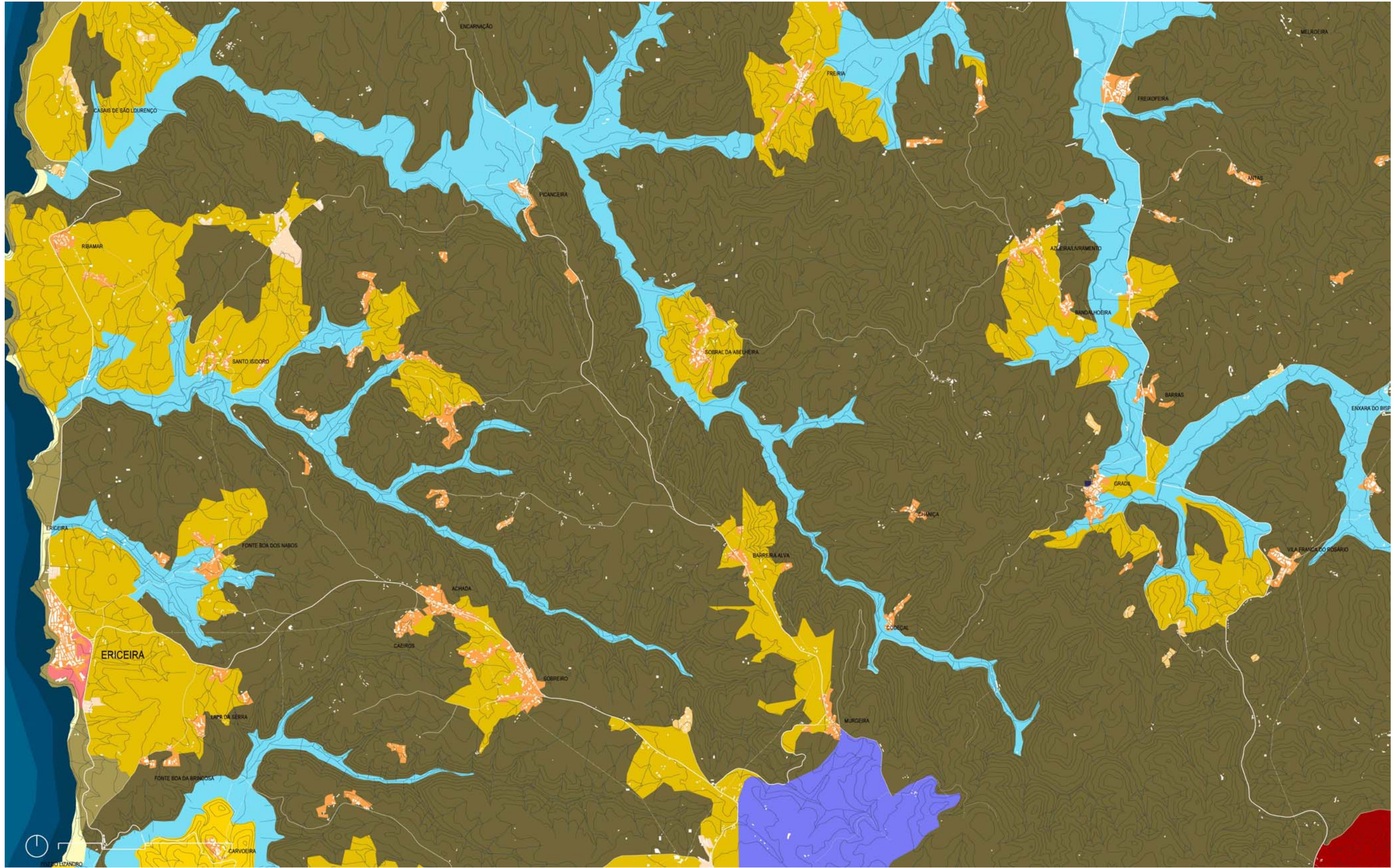
- Carreteras (Estradas Municipais)
- Carreteras 1965 - Demolidas en 1992
- Carreteras Principales (Estradas Nacionais, Regionais)
- Carreteras Principales 1965 - Demolidas en 1992
- Carreteras Principales 1965 - Substituição de 1940
- Autopistas
- Ferrocarril (Linhas Nacionais e Suburbanas)
- Ferrocarril (Linhas balneares)
- Túnel del Ferrocarril
- Metropolitano

EDIFICADO

- Edificado existente
- Edificado existente a demoler en 1992
- Edificado demolido

INFRAESTRUCTURAS

- Alta tensión
- Acueductos
- Aeródromos





1965 | PLANO-DETALLE 3.Vila Franca de Xira, 1965. Fuente cartográfica principal: Carta Militar de Portugal – Série M 888, escala 1: 25 000, Folha nº390, 1965 (edición), Instituto Geográfico do Exército.

EL AGUA COMO DETERMINANTE

- 2,00-5,00 metros
- 5,00-10,00 metros
- 10,00-15,00 metros
- superior a 20,00 metros
- superior a 250 metros
- Llanos de agua
- Pantanos
- Sapal
- Entre-mareas
- Agricultura en aluvionar
- Salinas
- Arroz
- Lezíria-acéquias ortogonales
- Espacio aluvial condicionante

LA TIERRA COMO DETERMINANTE

- Orografía acentuada
- Arribas
- Canteras
- Arenal

LA CREACIÓN ARTIFICIAL | pequeña propiedad rural

- Parcelas regulares cerradas
- Parcelas irregulares largas
- Parcelación
- Parcelación y infraestructuración
- Infraestructuración y edificación
- Perímetro urbano incipiente
- Edificación individual intensa

LA CREACIÓN ARTIFICIAL | gran propiedad rural

- Montado - parcelación ortogonal
- Pinos - parcelación ortogonal
- Pomar - parcelación ortogonal
- Degradado o inculco - parcelación ortogonal
- Pinos cultivados a partir de autóctonos
- Olivas cultivadas a partir de autóctonas

LA CREACIÓN ARTIFICIAL | espacios de oportunidad

- Ejes principales de oportunidad
- Ejes transversales
- Bordes
- Bordes intersticiales
- Espacios de gran entropía urbana
- Espacios de oportunidad difusa
- Espacios en urbanización
- Fragmentos concatenados
- Reservas
- Enclaves

LA CREACIÓN ARTIFICIAL | líneas infraestructuradas

- Líneas urbanas infraestructuradas
- Líneas urbanas infraestructuradas-proyecto
- Suelo artificial
- Infraestructuras básicas
- Aeródromos
- Calados artificiales
- Puentes

LA CREACIÓN ARTIFICIAL | espacios abiertos característicos

- Bosques (tapadas)
- Jardines enclaustrados
- Jardines eruditos-rural
- Jardines proyecto de la ciudad
- Jardines públicos
- Parques metropolitanos

LA CREACIÓN ARTIFICIAL | contigüidad infraestructural

- Principal
- Proyecto
- Secundaria
- Barracas

LA CREACIÓN ARTIFICIAL | usos específicos

- Cementerios
- Equipamientos
- Industria
- Reservas Militares
- Residencia

LA CREACIÓN ARTIFICIAL | vivienda en baja densidad

- Ciudad Jardín - corona de Lisboa
- Ciudad Jardín - un operador
- Difusiones
- Fileras de edificación individual

VÍAS DE COMUNICACIÓN

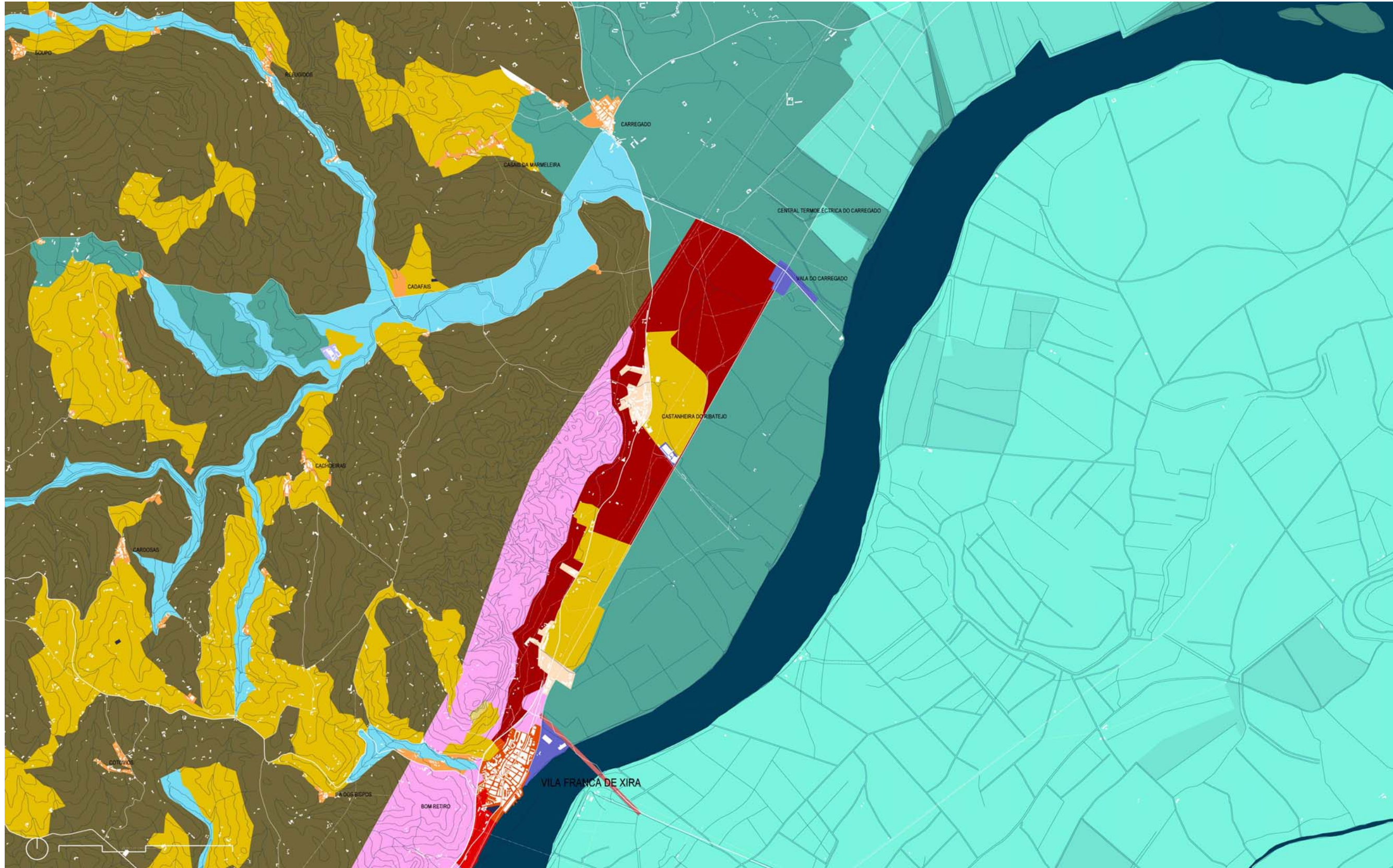
- Carreteras (Estradas Municipais)
- Carreteras 1965 - Demolidas en 1992
- Carreteras Principales (Estradas Nacionais, Regionais)
- Carreteras Principales 1965 - Demolidas en 1992
- Carreteras Principales 1965 - Substituição de 1940
- Autopistas
- Ferrocarril (Linhas Nacionais e Suburbanas)
- Ferrocarril (Linhas balneares)
- Túnel del Ferrocarril
- Metropolitano

EDIFICADO

- Edificado existente
- Edificado existente a demoler en 1992
- Edificado demolido

INFRAESTRUCTURAS

- Alta tensión
- Acueductos
- Aeródromos





1965 | PLANO-DETALLE 4. Mafra, 1961. Fuente cartográfica principal: Carta Militar de Portugal – Série M 888, escala 1: 25 000, Folha nº402, 1961 (edición), Instituto Geográfico do Exército.

EL AGUA COMO DETERMINANTE

- 2,00-5,00 metros
- 5,00-10,00 metros
- 10,00-15,00 metros
- superior a 20,00 metros
- superior a 250 metros
- Llanos de agua
- Pantanos
- Sapal
- Entre-mareas
- Agricultura en aluvionar
- Salinas
- Arroz
- Lezíria-acéquias ortogonales
- Espacio aluvial condicionante

LA TIERRA COMO DETERMINANTE

- Orografía acentuada
- Arribas
- Canteras
- Arenal

LA CREACIÓN ARTIFICIAL | pequeña propiedad rural

- Parcelas regulares cerradas
- Parcelas irregulares largas
- Parcelación
- Parcelación y infraestructuración
- Infraestructuración y edificación
- Perímetro urbano incipiente
- Edificación individual intensa

LA CREACIÓN ARTIFICIAL | gran propiedad rural

- Montado - parcelación ortogonal
- Pinos - parcelación ortogonal
- Pomar - parcelación ortogonal
- Degradado o inculco - parcelación ortogonal
- Pinos cultivados a partir de autóctonos
- Olivas cultivadas a partir de autóctonas

LA CREACIÓN ARTIFICIAL | espacios de oportunidad

- Ejes principales de oportunidad
- Ejes transversales
- Bordes
- Bordes intersticiales
- Espacios de gran entropía urbana
- Espacios de oportunidad difusa
- Espacios en urbanización
- Fragmentos concatenados
- Reservas
- Enclaves

LA CREACIÓN ARTIFICIAL | líneas infraestructuradas

- Líneas urbanas infraestructuradas
- Líneas urbanas infraestructuradas-proyecto
- Suelo artificial
- Infraestructuras básicas
- Aeródromos
- Calados artificiales
- Puentes

LA CREACIÓN ARTIFICIAL | espacios abiertos característicos

- Bosques (tapadas)
- Jardines enclaustrados
- Jardines eruditos-rural
- Jardines proyecto de la ciudad
- Jardines públicos
- Parques metropolitanos

LA CREACIÓN ARTIFICIAL | contigüidad infraestructural

- Principal
- Proyecto
- Secundaria
- Barracas

LA CREACIÓN ARTIFICIAL | usos específicos

- Cementerios
- Equipamientos
- Industria
- Reservas Militares
- Residencia

LA CREACIÓN ARTIFICIAL | vivienda en baja densidad

- Ciudad Jardín - corona de Lisboa
- Ciudad Jardín - un operador
- Difusiones
- Fileras de edificación individual

VÍAS DE COMUNICACIÓN

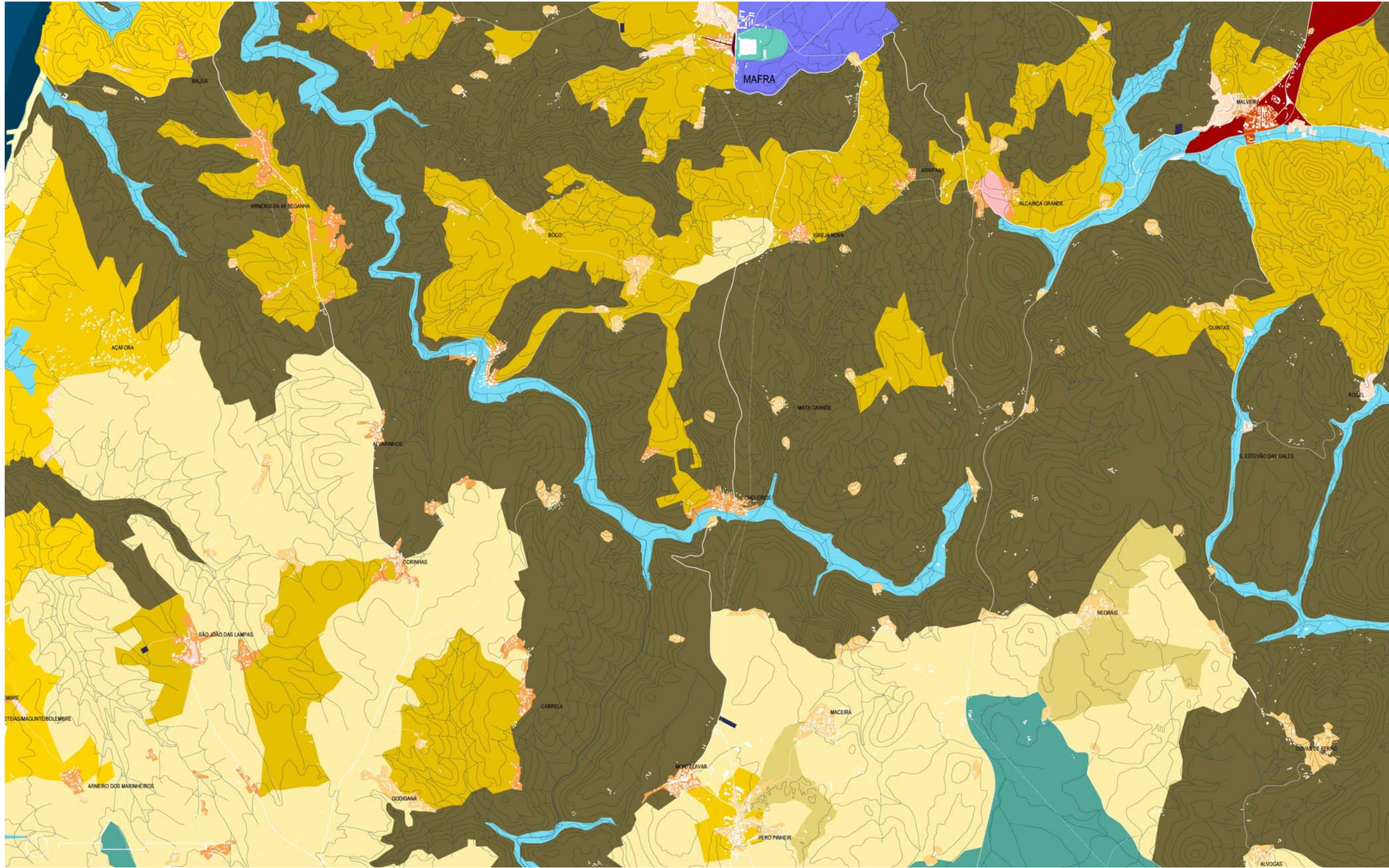
- Carreteras (Estradas Municipais)
- Carreteras 1965 - Demolidas en 1992
- Carreteras Principales (Estradas Nacionais, Regionais)
- Carreteras Principales 1965 - Demolidas en 1992
- Carreteras Principales 1965 - Substituição de 1940
- Autopistas
- Ferrocarril (Linhas Nacionais e Suburbanas)
- Ferrocarril (Linhas balneares)
- Túnel del Ferrocarril
- Metropolitano

EDIFICADO

- Edificado existente
- Edificado existente a demoler en 1992
- Edificado demolido

INFRAESTRUCTURAS

- Alta tensión
- Acueductos
- Aeródromos





1965 | PLANO-DETALLE 5. Bucelas (Loures), 1962. Fuente cartográfica principal: Carta Militar de Portugal – Série M 888, escala 1: 25 000, Folha nº403, 1962 (edición), Instituto Geográfico do Exército.

EL AGUA COMO DETERMINANTE

- 2,00-5,00 metros
- 5,00-10,00 metros
- 10,00-15,00 metros
- superior a 20,00 metros
- superior a 250 metros
- Llanos de agua
- Pantanos
- Sapal
- Entre-mareas
- Agricultura en aluvionar
- Salinas
- Arroz
- Lezíria-acéquias ortogonales
- Espacio aluvial condicionante

LA TIERRA COMO DETERMINANTE

- Orografía acentuada
- Arribas
- Canteras
- Arenal

LA CREACIÓN ARTIFICIAL | pequeña propiedad rural

- Parcelas regulares cerradas
- Parcelas irregulares largas
- Parcelación
- Parcelación y infraestructuración
- Infraestructuración y edificación
- Perímetro urbano incipiente
- Edificación individual intensa

LA CREACIÓN ARTIFICIAL | gran propiedad rural

- Montado - parcelación ortogonal
- Pinos - parcelación ortogonal
- Pomar - parcelación ortogonal
- Degradado o inculco - parcelación ortogonal
- Pinos cultivados a partir de autóctonos
- Olivas cultivadas a partir de autóctonas

LA CREACIÓN ARTIFICIAL | espacios de oportunidad

- Ejes principales de oportunidad
- Ejes transversales
- Bordes
- Bordes intersticiales
- Espacios de gran entropía urbana
- Espacios de oportunidad difusa
- Espacios en urbanización
- Fragmentos concatenados
- Reservas
- Enclaves

LA CREACIÓN ARTIFICIAL | líneas infraestructuradas

- Líneas urbanas infraestructuradas
- Líneas urbanas infraestructuradas-proyecto
- Suelo artificial
- Infraestructuras básicas
- Aeródromos
- Calados artificiales
- Puentes

LA CREACIÓN ARTIFICIAL | espacios abiertos característicos

- Bosques (tapadas)
- Jardines enclaustrados
- Jardines eruditos-rural
- Jardines proyecto de la ciudad
- Jardines públicos
- Parques metropolitanos

LA CREACIÓN ARTIFICIAL | contigüidad infraestructural

- Principal
- Proyecto
- Secundaria
- Barracas

LA CREACIÓN ARTIFICIAL | usos específicos

- Cementerios
- Equipamientos
- Industria
- Reservas Militares
- Residencia

LA CREACIÓN ARTIFICIAL | vivienda en baja densidad

- Ciudad Jardín - corona de Lisboa
- Ciudad Jardín - un operador
- Difusiones
- Fileras de edificación individual

VÍAS DE COMUNICACIÓN

- Carreteras (Estradas Municipais)
- Carreteras 1965 - Demolidas en 1992
- Carreteras Principales (Estradas Nacionais, Regionais)
- Carreteras Principales 1965 - Demolidas en 1992
- Carreteras Principales 1965 - Substituição de 1940
- Autopistas
- Ferrocarril (Linhas Nacionais e Suburbanas)
- Ferrocarril (Linhas balneares)
- Túnel del Ferrocarril
- Metropolitano

EDIFICADO

- Edificado existente
- Edificado existente a demoler en 1992
- Edificado demolido

INFRAESTRUCTURAS

- Alta tensión
- Acueductos
- Aeródromos





1965 | PLANO-DETALLE 6. Alhandra (Vila Franca de Xira), 1966. Fuente cartográfica principal: Carta Militar de Portugal – Série M 888, escala 1: 25 000, Folha nº404, 1966 (edición), Instituto Geográfico do Exército.

EL AGUA COMO DETERMINANTE

- 2,00-5,00 metros
- 5,00-10,00 metros
- 10,00-15,00 metros
- superior a 20,00 metros
- superior a 250 metros
- Llanos de agua
- Pantanos
- Sapal
- Entre-mareas
- Agricultura en aluvionar
- Salinas
- Arroz
- Lezíria-acéquias ortogonales
- Espacio aluvial condicionante

LA TIERRA COMO DETERMINANTE

- Orografía acentuada
- Arribas
- Canteras
- Arenal

LA CREACIÓN ARTIFICIAL | pequeña propiedad rural

- Parcelas regulares cerradas
- Parcelas irregulares largas
- Parcelación
- Parcelación y infraestructuración
- Infraestructuración y edificación
- Perímetro urbano incipiente
- Edificación individual intensa

LA CREACIÓN ARTIFICIAL | gran propiedad rural

- Montado - parcelación ortogonal
- Pinos - parcelación ortogonal
- Pomar - parcelación ortogonal
- Degradado o inculco - parcelación ortogonal
- Pinos cultivados a partir de autóctonos
- Olivas cultivadas a partir de autóctonas

LA CREACIÓN ARTIFICIAL | espacios de oportunidad

- Ejes principales de oportunidad
- Ejes transversales
- Bordes
- Bordes intersticiales
- Espacios de gran entropía urbana
- Espacios de oportunidad difusa
- Espacios en urbanización
- Fragmentos concatenados
- Reservas
- Enclaves

LA CREACIÓN ARTIFICIAL | líneas infraestructuradas

- Líneas urbanas infraestructuradas
- Líneas urbanas infraestructuradas-proyecto
- Suelo artificial
- Infraestructuras básicas
- Aeródromos
- Calados artificiales
- Puentes

LA CREACIÓN ARTIFICIAL | espacios abiertos característicos

- Bosques (tapadas)
- Jardines enclaustrados
- Jardines eruditos-rural
- Jardines proyecto de la ciudad
- Jardines públicos
- Parques metropolitanos

LA CREACIÓN ARTIFICIAL | contigüidad infraestructural

- Principal
- Proyecto
- Secundaria
- Barracas

LA CREACIÓN ARTIFICIAL | usos específicos

- Cementerios
- Equipamientos
- Industria
- Reservas Militares
- Residencia

LA CREACIÓN ARTIFICIAL | vivienda en baja densidad

- Ciudad Jardín - corona de Lisboa
- Ciudad Jardín - un operador
- Difusiones
- Fileras de edificación individual

VÍAS DE COMUNICACIÓN

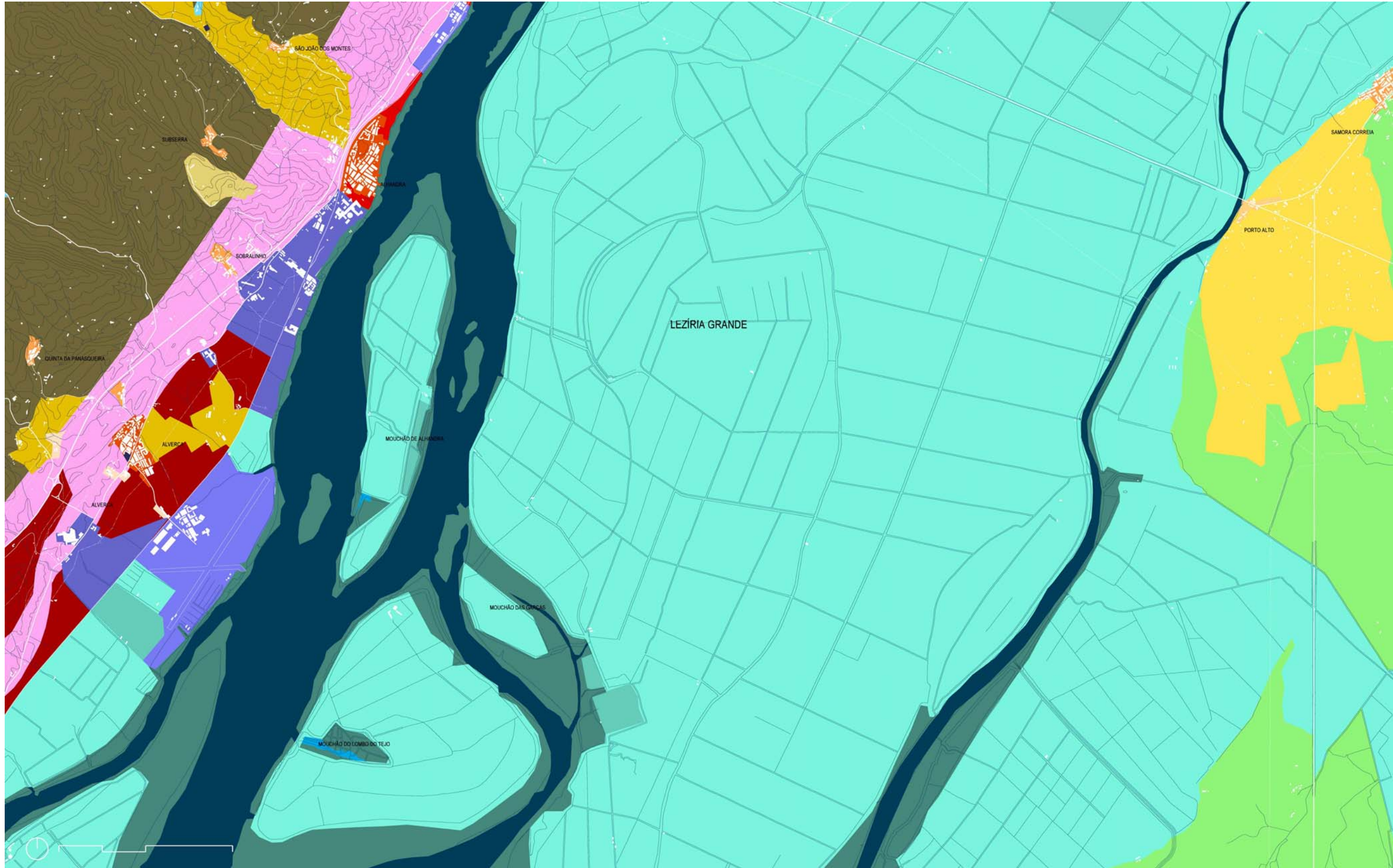
- Carreteras (Estradas Municipais)
- Carreteras 1965 - Demolidas en 1992
- Carreteras Principales (Estradas Nacionais, Regionais)
- Carreteras Principales 1965 - Demolidas en 1992
- Carreteras Principales 1965 - Substituição de 1940
- Autopistas
- Ferrocarril (Linhas Nacionais e Suburbanas)
- Ferrocarril (Linhas balneares)
- Túnel del Ferrocarril
- Metropolitano

EDIFICADO

- Edificado existente
- Edificado existente a demoler en 1992
- Edificado demolido

INFRAESTRUCTURAS

- Alta tensión
- Acueductos
- Aeródromos





1965 | PLANO-DETALLE 7. Colares (Sintra), 1971. Fuente cartográfica principal: Carta Militar de Portugal – Série M 888, escala 1: 25 000, Folha nº415, 1971 (edición), Instituto Geográfico do Exército.

EL AGUA COMO DETERMINANTE

- 2,00-5,00 metros
- 5,00-10,00 metros
- 10,00-15,00 metros
- superior a 20,00 metros
- superior a 250 metros
- Llanos de agua
- Pantanos
- Sapal
- Entre-mareas
- Agricultura en aluvionar
- Salinas
- Arroz
- Lezíria-acéquias ortogonales
- Espacio aluvial condicionante

LA TIERRA COMO DETERMINANTE

- Orografía acentuada
- Arribas
- Canteras
- Arenal

LA CREACIÓN ARTIFICIAL | pequeña propiedad rural

- Parcelas regulares cerradas
- Parcelas irregulares largas
- Parcelación
- Parcelación y infraestructuración
- Infraestructuración y edificación
- Perímetro urbano incipiente
- Edificación individual intensa

LA CREACIÓN ARTIFICIAL | gran propiedad rural

- Montado - parcelación ortogonal
- Pinos - parcelación ortogonal
- Pomar - parcelación ortogonal
- Degradado o inculco - parcelación ortogonal
- Pinos cultivados a partir de autóctonos
- Olivas cultivadas a partir de autóctonas

LA CREACIÓN ARTIFICIAL | espacios de oportunidad

- Ejes principales de oportunidad
- Ejes transversales
- Bordes
- Bordes intersticiales
- Espacios de gran entropía urbana
- Espacios de oportunidad difusa
- Espacios en urbanización
- Fragmentos concatenados
- Reservas
- Enclaves

LA CREACIÓN ARTIFICIAL | líneas infraestructuradas

- Líneas urbanas infraestructuradas
- Líneas urbanas infraestructuradas-proyecto
- Suelo artificial
- Infraestructuras básicas
- Aeródromos
- Calados artificiales
- Puentes

LA CREACIÓN ARTIFICIAL | espacios abiertos característicos

- Bosques (tapadas)
- Jardines enclaustrados
- Jardines eruditos-rural
- Jardines proyecto de la ciudad
- Jardines públicos
- Parques metropolitanos

LA CREACIÓN ARTIFICIAL | contigüidad infraestructural

- Principal
- Proyecto
- Secundaria
- Barracas

LA CREACIÓN ARTIFICIAL | usos específicos

- Cementerios
- Equipamientos
- Industria
- Reservas Militares
- Residencia

LA CREACIÓN ARTIFICIAL | vivienda en baja densidad

- Ciudad Jardín - corona de Lisboa
- Ciudad Jardín - un operador
- Difusiones
- Fileras de edificación individual

VÍAS DE COMUNICACIÓN

- Carreteras (Estradas Municipais)
- Carreteras 1965 - Demolidas en 1992
- Carreteras Principales (Estradas Nacionais, Regionais)
- Carreteras Principales 1965 - Demolidas en 1992
- Carreteras Principales 1965 - Substituição de 1940
- Autopistas
- Ferrocarril (Linhas Nacionais e Suburbanas)
- Ferrocarril (Linhas balneares)
- Túnel del Ferrocarril
- Metropolitano

EDIFICADO

- Edificado existente
- Edificado existente a demoler en 1992
- Edificado demolido

INFRAESTRUCTURAS

- Alta tensión
- Acueductos
- Aeródromos





1965 | PLANO-DETALLE 8. Sintra, 1962. Fuente cartográfica principal: Carta Militar de Portugal – Série M 888, escala 1: 25 000, Folha nº416, 1962 (edición), Instituto Geográfico do Exército.

EL AGUA COMO DETERMINANTE

- 2,00-5,00 metros
- 5,00-10,00 metros
- 10,00-15,00 metros
- superior a 20,00 metros
- superior a 250 metros
- Llanos de agua
- Pantanos
- Sapal
- Entre-mareas
- Agricultura en aluvionar
- Salinas
- Arroz
- Lezíria-acéquias ortogonales
- Espacio aluvial condicionante

LA TIERRA COMO DETERMINANTE

- Orografía acentuada
- Arribas
- Canteras
- Arenal

LA CREACIÓN ARTIFICIAL | pequeña propiedad rural

- Parcelas regulares cerradas
- Parcelas irregulares largas
- Parcelación
- Parcelación y infraestructuración
- Infraestructuración y edificación
- Perímetro urbano incipiente
- Edificación individual intensa

LA CREACIÓN ARTIFICIAL | gran propiedad rural

- Montado - parcelación ortogonal
- Pinos - parcelación ortogonal
- Pomar - parcelación ortogonal
- Degradado o inculco - parcelación ortogonal
- Pinos cultivados a partir de autóctonos
- Olivas cultivadas a partir de autóctonas

LA CREACIÓN ARTIFICIAL | espacios de oportunidad

- Ejes principales de oportunidad
- Ejes transversales
- Bordes
- Bordes intersticiales
- Espacios de gran entropía urbana
- Espacios de oportunidad difusa
- Espacios en urbanización
- Fragmentos concatenados
- Reservas
- Enclaves

LA CREACIÓN ARTIFICIAL | líneas infraestructuradas

- Líneas urbanas infraestructuradas
- Líneas urbanas infraestructuradas-proyecto
- Suelo artificial
- Infraestructuras básicas
- Aeródromos
- Calados artificiales
- Puentes

LA CREACIÓN ARTIFICIAL | espacios abiertos característicos

- Bosques (tapadas)
- Jardines enclaustrados
- Jardines eruditos-rural
- Jardines proyecto de la ciudad
- Jardines públicos
- Parques metropolitanos

LA CREACIÓN ARTIFICIAL | contigüidad infraestructural

- Principal
- Proyecto
- Secundaria
- Barracas

LA CREACIÓN ARTIFICIAL | usos específicos

- Cementerios
- Equipamientos
- Industria
- Reservas Militares
- Residencia

LA CREACIÓN ARTIFICIAL | vivienda en baja densidad

- Ciudad Jardín - corona de Lisboa
- Ciudad Jardín - un operador
- Difusiones
- Fileras de edificación individual

VÍAS DE COMUNICACIÓN

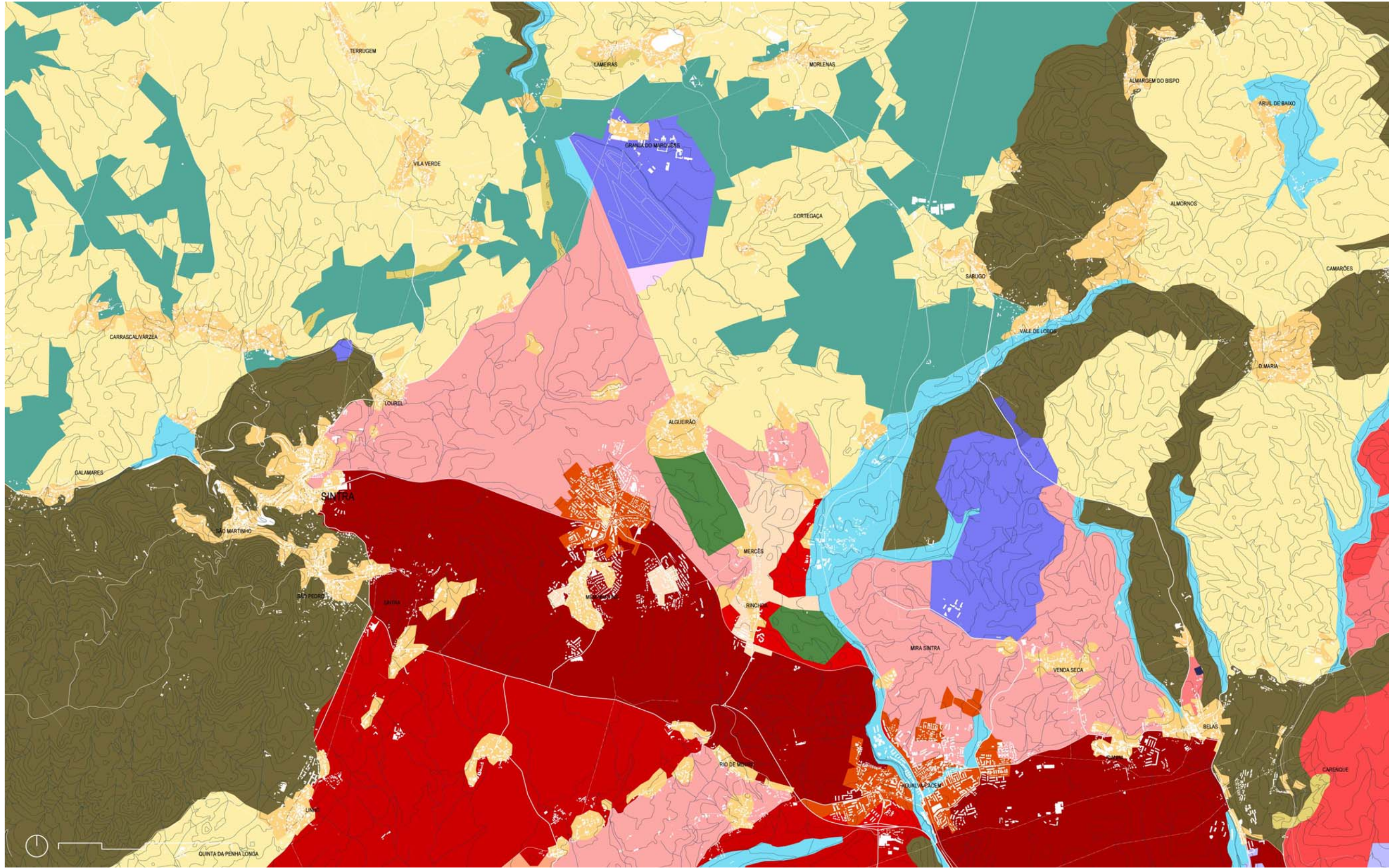
- Carreteras (Estradas Municipais)
- Carreteras 1965 - Demolidas en 1992
- Carreteras Principales (Estradas Nacionais, Regionais)
- Carreteras Principales 1965 - Demolidas en 1992
- Carreteras Principales 1965 - Substituição de 1940
- Autopistas
- Ferrocarril (Linhas Nacionais e Suburbanas)
- Ferrocarril (Linhas balneares)
- Túnel del Ferrocarril
- Metropolitano

EDIFICADO

- Edificado existente
- Edificado existente a demoler en 1992
- Edificado demolido

INFRAESTRUCTURAS

- Alta tensión
- Acueductos
- Aeródromos





1965 | PLANO-DETALLE 9. Loures, 1965. Fuente cartográfica principal: Carta Militar de Portugal – Série M 888, escala 1: 25 000, Folha nº417, 1965 (edición), Instituto Geográfico do Exército.

EL AGUA COMO DETERMINANTE

- 2,00-5,00 metros
- 5,00-10,00 metros
- 10,00-15,00 metros
- superior a 20,00 metros
- superior a 250 metros
- Llanos de agua
- Pantanos
- Sapal
- Entre-mareas
- Agricultura en aluvionar
- Salinas
- Arroz
- Lezíria-acéquias ortogonales
- Espacio aluvial condicionante

LA TIERRA COMO DETERMINANTE

- Orografía acentuada
- Arribas
- Canteras
- Arenal

LA CREACIÓN ARTIFICIAL | pequeña propiedad rural

- Parcelas regulares cerradas
- Parcelas irregulares largas
- Parcelación
- Parcelación y infraestructuración
- Infraestructuración y edificación
- Perímetro urbano incipiente
- Edificación individual intensa

LA CREACIÓN ARTIFICIAL | gran propiedad rural

- Montado - parcelación ortogonal
- Pinos - parcelación ortogonal
- Pomar - parcelación ortogonal
- Degradado o inculto - parcelación ortogonal
- Pinos cultivados a partir de autóctonos
- Olivas cultivadas a partir de autóctonas

LA CREACIÓN ARTIFICIAL | espacios de oportunidad

- Ejes principales de oportunidad
- Ejes transversales
- Bordes
- Bordes intersticiales
- Espacios de gran entropía urbana
- Espacios de oportunidad difusa
- Espacios en urbanización
- Fragmentos concatenados
- Reservas
- Endaves

LA CREACIÓN ARTIFICIAL | líneas infraestructuradas

- Líneas urbanas infraestructuradas
- Líneas urbanas infraestructuradas-proyecto
- Suelo artificial
- Infraestructuras básicas
- Aeródromos
- Calados artificiales
- Puentes

LA CREACIÓN ARTIFICIAL | espacios abiertos característicos

- Bosques (tapadas)
- Jardines enclaustrados
- Jardines eruditos-rural
- Jardines proyecto de la ciudad
- Jardines públicos
- Parques metropolitanos

LA CREACIÓN ARTIFICIAL | contigüidad infraestructural

- Principal
- Proyecto
- Secundaria
- Barracas

LA CREACIÓN ARTIFICIAL | usos específicos

- Cementerios
- Equipamientos
- Industria
- Reservas Militares
- Residencia

LA CREACIÓN ARTIFICIAL | vivienda en baja densidad

- Ciudad Jardín - corona de Lisboa
- Ciudad Jardín - un operador
- Difusiones
- Fileras de edificación individual

VÍAS DE COMUNICACIÓN

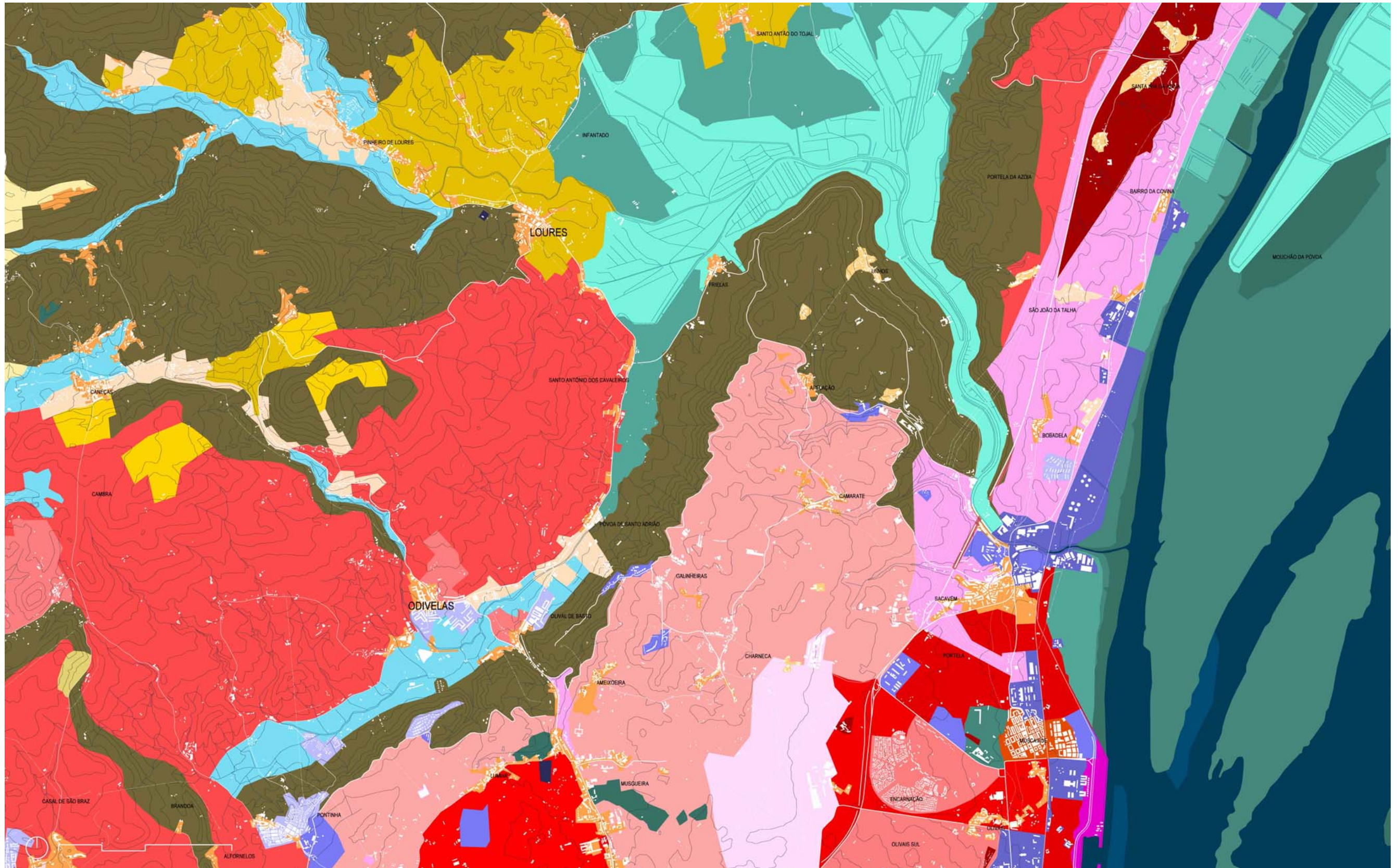
- Carreteras (Estradas Municipais)
- Carreteras 1965 - Demolidas en 1992
- Carreteras Principales (Estradas Nacionais, Regionais)
- Carreteras Principales 1965 - Demolidas en 1992
- Carreteras Principales 1965 - Substituição de 1940
- Autopistas
- Ferrocarril (Linhas Nacionais e Suburbanas)
- Ferrocarril (Linhas balneares)
- Túnel del Ferrocarril
- Metropolitano

EDIFICADO

- Edificado existente
- Edificado existente a demoler en 1992
- Edificado demolido

INFRAESTRUCTURAS

- Alta tensión
- Acueductos
- Aeródromos





1965 | PLANO-DETALLE 10. Pancas (Benavente), 1966. Fuente cartográfica principal: Carta Militar de Portugal – Série M 888, escala 1: 25 000, Folha nº418, 1966 (edición), Instituto Geográfico do Exército.

EL AGUA COMO DETERMINANTE

- 2,00-5,00 metros
- 5,00-10,00 metros
- 10,00-15,00 metros
- superior a 20,00 metros
- superior a 250 metros
- Llanos de agua
- Pantanos
- Sapal
- Entre-mareas
- Agricultura en aluvionar
- Salinas
- Arroz
- Lezíria-acéquiás ortogonales
- Espacio aluvial condicionante

LA TIERRA COMO DETERMINANTE

- Orografía acentuada
- Arribas
- Canteras
- Arenal

LA CREACIÓN ARTIFICIAL | pequeña propiedad rural

- Parcelas regulares cerradas
- Parcelas irregulares largas
- Parcelación
- Parcelación y infraestructuración
- Infraestructuración y edificación
- Perímetro urbano incipiente
- Edificación individual intensa

LA CREACIÓN ARTIFICIAL | gran propiedad rural

- Montado - parcelación ortogonal
- Pinos - parcelación ortogonal
- Pomar - parcelación ortogonal
- Degradado o inculco - parcelación ortogonal
- Pinos cultivados a partir de autóctonos
- Olivas cultivadas a partir de autóctonas

LA CREACIÓN ARTIFICIAL | espacios de oportunidad

- Ejes principales de oportunidad
- Ejes transversales
- Bordes
- Bordes intersticiales
- Espacios de gran entropía urbana
- Espacios de oportunidad difusa
- Espacios en urbanización
- Fragmentos concatenados
- Reservas
- Enclaves

LA CREACIÓN ARTIFICIAL | líneas infraestructuradas

- Líneas urbanas infraestructuradas
- Líneas urbanas infraestructuradas-proyecto
- Suelo artificial
- Infraestructuras básicas
- Aeródromos
- Calados artificiales
- Puentes

LA CREACIÓN ARTIFICIAL | espacios abiertos característicos

- Bosques (tapadas)
- Jardines enclaustrados
- Jardines eruditos-rural
- Jardines proyecto de la ciudad
- Jardines públicos
- Parques metropolitanos

LA CREACIÓN ARTIFICIAL | contigüidad infraestructural

- Principal
- Proyecto
- Secundaria
- Barracas

LA CREACIÓN ARTIFICIAL | usos específicos

- Cementerios
- Equipamientos
- Industria
- Reservas Militares
- Residencia

LA CREACIÓN ARTIFICIAL | vivienda en baja densidad

- Ciudad Jardín - corona de Lisboa
- Ciudad Jardín - un operador
- Difusiones
- Fileras de edificación individual

VÍAS DE COMUNICACIÓN

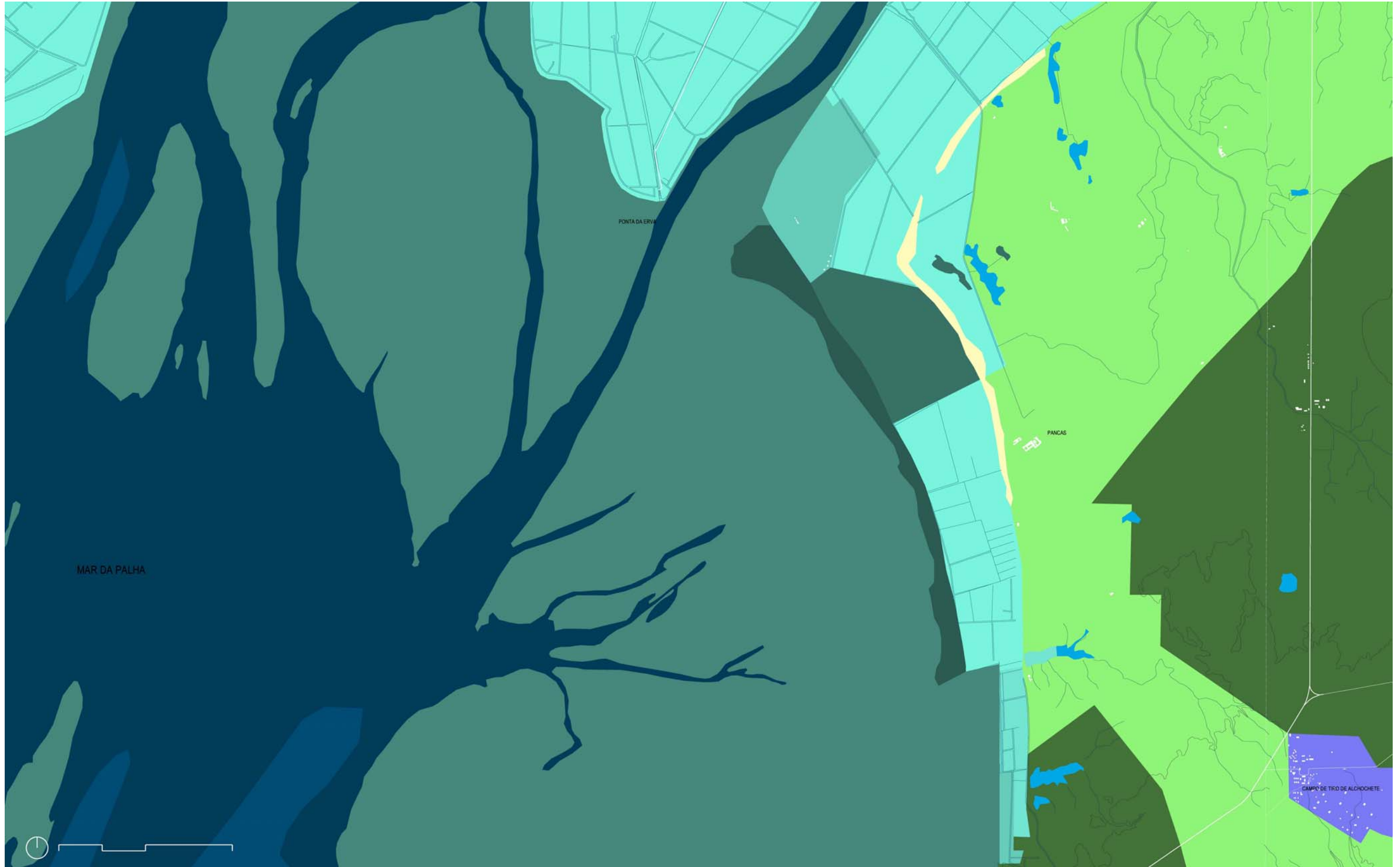
- Carreteras (Estradas Municipais)
- Carreteras 1965 - Demolidas en 1992
- Carreteras Principales (Estradas Nacionais, Regionais)
- Carreteras Principales 1965 - Demolidas en 1992
- Carreteras Principales 1965 - Substituição de 1940
- Autopistas
- Ferrocarril (Linhas Nacionais e Suburbanas)
- Ferrocarril (Linhas balneares)
- Túnel del Ferrocarril
- Metropolitano

EDIFICADO

- Edificado existente
- Edificado existente a demoler en 1992
- Edificado demolido

INFRAESTRUCTURAS

- Alta tensión
- Acueductos
- Aeródromos





1965 | PLANO-DETALLE 11. Cascais, 1968. Fuente cartográfica principal: Carta Militar de Portugal – Série M 888, escala 1: 25 000, Folha nº429, 1968 (edición), Instituto Geográfico do Exército.

EL AGUA COMO DETERMINANTE

- 2,00-5,00 metros
- 5,00-10,00 metros
- 10,00-15,00 metros
- superior a 20,00 metros
- superior a 250 metros
- Llanos de agua
- Pantanos
- Sapal
- Entre-mareas
- Agricultura en aluvionar
- Salinas
- Arroz
- Lezíria-acéquias ortogonales
- Espacio aluvial condicionante

LA TIERRA COMO DETERMINANTE

- Orografía acentuada
- Arribas
- Canteras
- Arenal

LA CREACIÓN ARTIFICIAL | pequeña propiedad rural

- Parcelas regulares cerradas
- Parcelas irregulares largas
- Parcelación
- Parcelación y infraestructuración
- Infraestructuración y edificación
- Perímetro urbano incipiente
- Edificación individual intensa

LA CREACIÓN ARTIFICIAL | gran propiedad rural

- Montado - parcelación ortogonal
- Pinos - parcelación ortogonal
- Pomar - parcelación ortogonal
- Degradado o inculco - parcelación ortogonal
- Pinos cultivados a partir de autóctonos
- Olivas cultivadas a partir de autóctonas

LA CREACIÓN ARTIFICIAL | espacios de oportunidad

- Ejes principales de oportunidad
- Ejes transversales
- Bordes
- Bordes intersticiales
- Espacios de gran entropía urbana
- Espacios de oportunidad difusa
- Espacios en urbanización
- Fragmentos concatenados
- Reservas
- Enclaves

LA CREACIÓN ARTIFICIAL | líneas infraestructuradas

- Líneas urbanas infraestructuradas
- Líneas urbanas infraestructuradas-proyecto
- Suelo artificial
- Infraestructuras básicas
- Aeródromos
- Calados artificiales
- Puentes

LA CREACIÓN ARTIFICIAL | espacios abiertos característicos

- Bosques (tapadas)
- Jardines enclaustrados
- Jardines eruditos-rural
- Jardines proyecto de la ciudad
- Jardines públicos
- Parques metropolitanos

LA CREACIÓN ARTIFICIAL | contigüidad infraestructural

- Principal
- Proyecto
- Secundaria
- Barracas

LA CREACIÓN ARTIFICIAL | usos específicos

- Cementerios
- Equipamientos
- Industria
- Reservas Militares
- Residencia

LA CREACIÓN ARTIFICIAL | vivienda en baja densidad

- Ciudad Jardín - corona de Lisboa
- Ciudad Jardín - un operador
- Difusiones
- Fileras de edificación individual

VÍAS DE COMUNICACIÓN

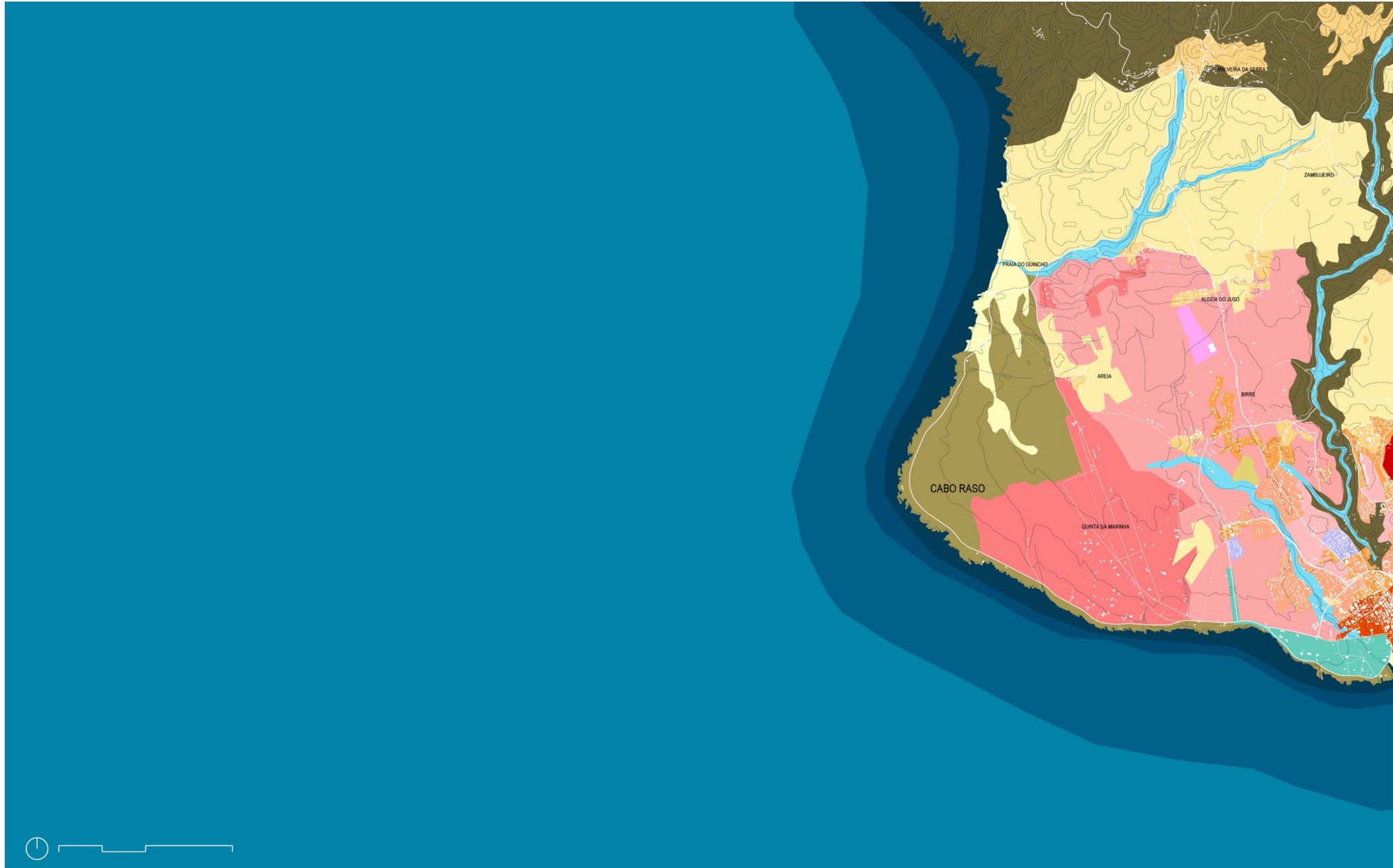
- Carreteras (Estradas Municipais)
- Carreteras 1965 - Demolidas en 1992
- Carreteras Principales (Estradas Nacionais, Regionais)
- Carreteras Principales 1965 - Demolidas en 1992
- Carreteras Principales 1965 - Substituição de 1940
- Autopistas
- Ferrocarril (Linhas Nacionais e Suburbanas)
- Ferrocarril (Linhas balneares)
- Túnel del Ferrocarril
- Metropolitano

EDIFICADO

- Edificado existente
- Edificado existente a demoler en 1992
- Edificado demolido

INFRAESTRUCTURAS

- Alta tensión
- Acueductos
- Aeródromos





1965 | PLANO-DETALLE 12. Oeiras, 1970. Fuente cartográfica principal: Carta Militar de Portugal – Série M 888, escala 1: 25 000, Folha nº430, 1970 (edición), Instituto Geográfico do Exército.

EL AGUA COMO DETERMINANTE

- 2,00-5,00 metros
- 5,00-10,00 metros
- 10,00-15,00 metros
- superior a 20,00 metros
- superior a 250 metros
- Llanos de agua
- Pantanos
- Sapal
- Entre-mareas
- Agricultura en aluvionar
- Salinas
- Arroz
- Lezíria-acéquias ortogonales
- Espacio aluvial condicionante

LA TIERRA COMO DETERMINANTE

- Orografía acentuada
- Arribas
- Canteras
- Arenal

LA CREACIÓN ARTIFICIAL | pequeña propiedad rural

- Parcelas regulares cerradas
- Parcelas irregulares largas
- Parcelación
- Parcelación y infraestructuración
- Infraestructuración y edificación
- Perímetro urbano incipiente
- Edificación individual intensa

LA CREACIÓN ARTIFICIAL | gran propiedad rural

- Montado - parcelación ortogonal
- Pinos - parcelación ortogonal
- Pomar - parcelación ortogonal
- Degradado o inculco - parcelación ortogonal
- Pinos cultivados a partir de autóctonos
- Olivas cultivadas a partir de autóctonas

LA CREACIÓN ARTIFICIAL | espacios de oportunidad

- Ejes principales de oportunidad
- Ejes transversales
- Bordes
- Bordes intersticiales
- Espacios de gran entropía urbana
- Espacios de oportunidad difusa
- Espacios en urbanización
- Fragmentos concatenados
- Reservas
- Enclaves

LA CREACIÓN ARTIFICIAL | líneas infraestructuradas

- Líneas urbanas infraestructuradas
- Líneas urbanas infraestructuradas-proyecto
- Suelo artificial
- Infraestructuras básicas
- Aeródromos
- Calados artificiales
- Puentes

LA CREACIÓN ARTIFICIAL | espacios abiertos característicos

- Bosques (tapadas)
- Jardines enclaustrados
- Jardines eruditos-rural
- Jardines proyecto de la ciudad
- Jardines públicos
- Parques metropolitanos

LA CREACIÓN ARTIFICIAL | contigüidad infraestructural

- Principal
- Proyecto
- Secundaria
- Barracas

LA CREACIÓN ARTIFICIAL | usos específicos

- Cementerios
- Equipamientos
- Industria
- Reservas Militares
- Residencia

LA CREACIÓN ARTIFICIAL | vivienda en baja densidad

- Ciudad Jardín - corona de Lisboa
- Ciudad Jardín - un operador
- Difusiones
- Fileras de edificación individual

VÍAS DE COMUNICACIÓN

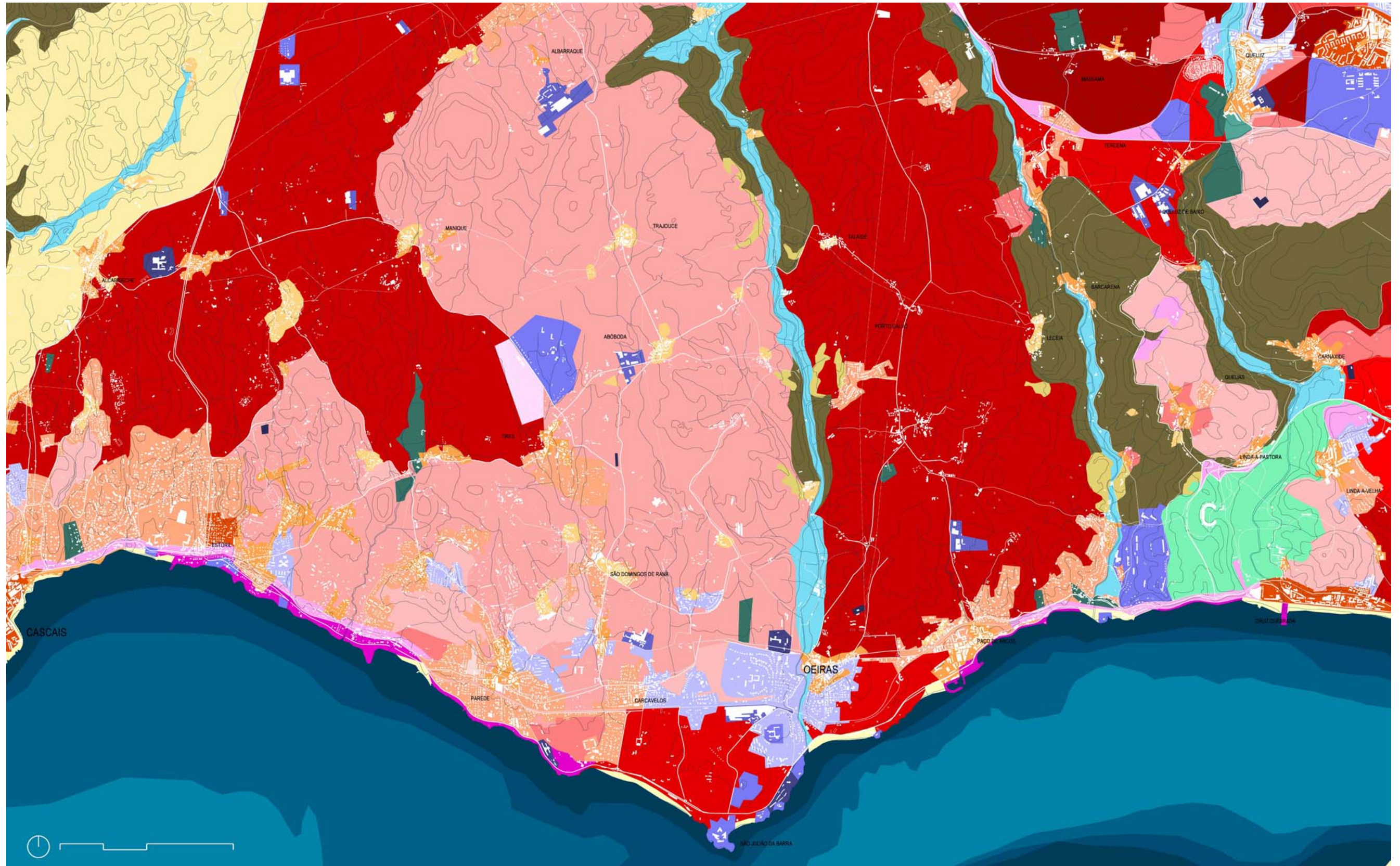
- Carreteras (Estradas Municipais)
- Carreteras 1965 - Demolidas en 1992
- Carreteras Principales (Estradas Nacionais, Regionais)
- Carreteras Principales 1965 - Demolidas en 1992
- Carreteras Principales 1965 - Substituição de 1940
- Autopistas
- Ferrocarril (Linhas Nacionais e Suburbanas)
- Ferrocarril (Linhas balneares)
- Túnel del Ferrocarril
- Metropolitano

EDIFICADO

- Edificado existente
- Edificado existente a demoler en 1992
- Edificado demolido

INFRAESTRUCTURAS

- Alta tensión
- Acueductos
- Aeródromos





1965 | PLANO-DETALLE 13. Lisboa, 1971. Fuente cartográfica principal: Carta Militar de Portugal – Série M 888, escala 1: 25 000, Folha nº431, 1971 (edición), Instituto Geográfico do Exército.

EL AGUA COMO DETERMINANTE

- 2,00-5,00 metros
- 5,00-10,00 metros
- 10,00-15,00 metros
- superior a 20,00 metros
- superior a 250 metros
- Llanos de agua
- Pantanos
- Sapal
- Entre-mareas
- Agricultura en aluvionar
- Salinas
- Arroz
- Lezíria-acéguas ortogonales
- Espacio aluvial condicionante

LA TIERRA COMO DETERMINANTE

- Orografía acentuada
- Arribas
- Canteras
- Arenal

LA CREACIÓN ARTIFICIAL | pequeña propiedad rural

- Parcelas regulares cerradas
- Parcelas irregulares largas
- Parcelación
- Parcelación y infraestructuración
- Infraestructuración y edificación
- Perímetro urbano incipiente
- Edificación individual intensa

LA CREACIÓN ARTIFICIAL | gran propiedad rural

- Montado - parcelación ortogonal
- Pinos - parcelación ortogonal
- Pomar - parcelación ortogonal
- Degradado o inculco - parcelación ortogonal
- Pinos cultivados a partir de autóctonos
- Olivas cultivadas a partir de autóctonas

LA CREACIÓN ARTIFICIAL | espacios de oportunidad

- Ejes principales de oportunidad
- Ejes transversales
- Bordes
- Bordes intersticiales
- Espacios de gran entropía urbana
- Espacios de oportunidad difusa
- Espacios en urbanización
- Fragmentos concatenados
- Reservas
- Enclaves

LA CREACIÓN ARTIFICIAL | líneas infraestructuradas

- Líneas urbanas infraestructuradas
- Líneas urbanas infraestructuradas-proyecto
- Suelo artificial
- Infraestructuras básicas
- Aeródromos
- Calados artificiales
- Puentes

LA CREACIÓN ARTIFICIAL | espacios abiertos característicos

- Bosques (tapadas)
- Jardines enclaustrados
- Jardines eruditos-rural
- Jardines proyecto de la ciudad
- Jardines públicos
- Parques metropolitanos

LA CREACIÓN ARTIFICIAL | contigüidad infraestructural

- Principal
- Proyecto
- Secundaria
- Barracas

LA CREACIÓN ARTIFICIAL | usos específicos

- Cementerios
- Equipamientos
- Industria
- Reservas Militares
- Residencia

LA CREACIÓN ARTIFICIAL | vivienda en baja densidad

- Ciudad Jardín - corona de Lisboa
- Ciudad Jardín - un operador
- Difusiones
- Fileras de edificación individual

VÍAS DE COMUNICACIÓN

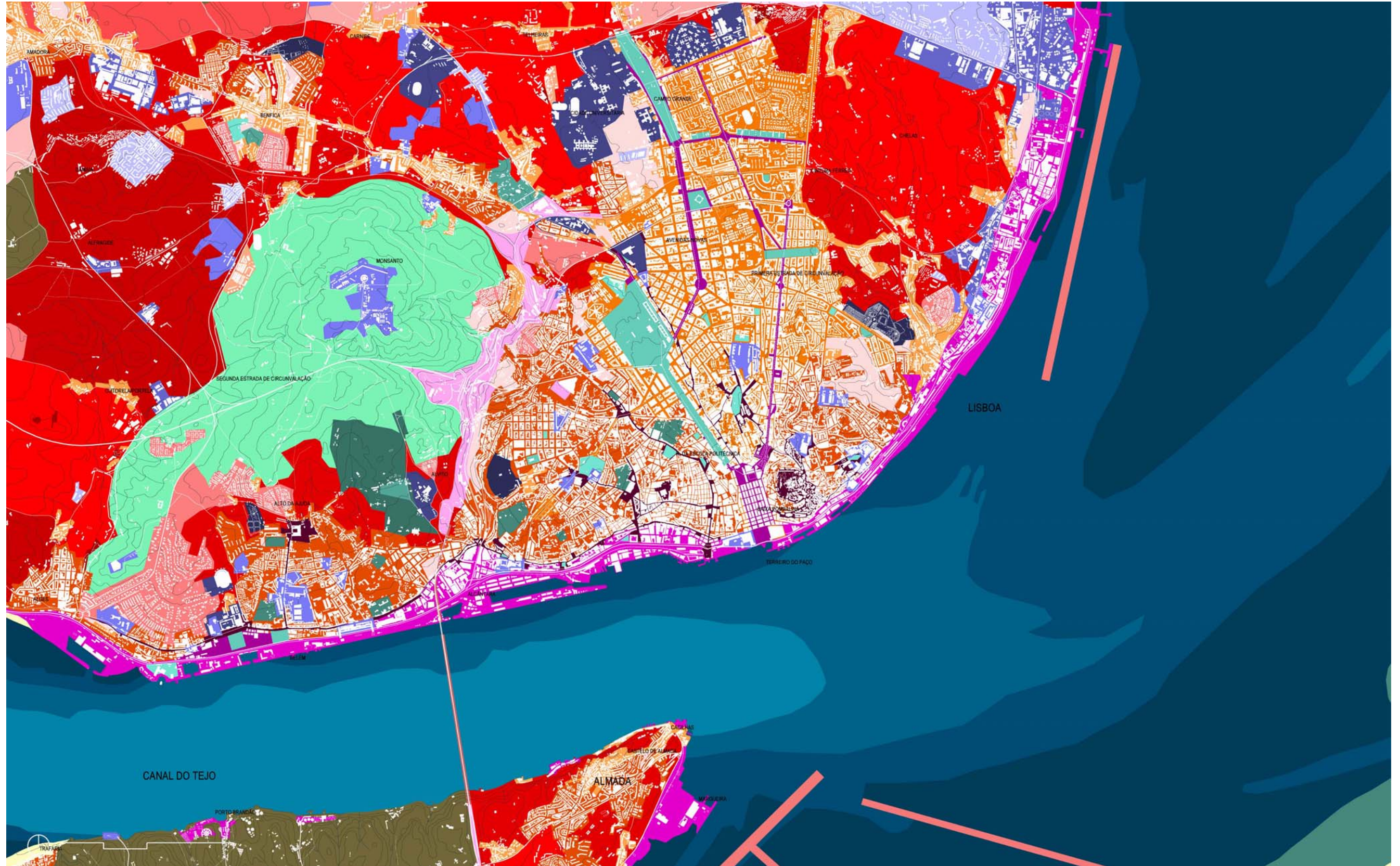
- Carreteras (Estradas Municipais)
- Carreteras 1965 - Demolidas en 1992
- Carreteras Principales (Estradas Nacionais, Regionais)
- Carreteras Principales 1965 - Demolidas en 1992
- Carreteras Principales 1965 - Substituição de 1940
- Autopistas
- Ferrocarril (Linhas Nacionais e Suburbanas)
- Ferrocarril (Linhas balneares)
- Túnel del Ferrocarril
- Metropolitano

EDIFICADO

- Edificado existente
- Edificado existente a demoler en 1992
- Edificado demolido

INFRAESTRUCTURAS

- Alta tensión
- Acueductos
- Aeródromos





1965 | PLANO-DETALLE 14. Montijo, 1962. Fuente cartográfica principal: Carta Militar de Portugal – Série M 888, escala 1: 25 000, Folha nº432, 1962 (edición), Instituto Geográfico do Exército.

EL AGUA COMO DETERMINANTE

- 2,00-5,00 metros
- 5,00-10,00 metros
- 10,00-15,00 metros
- superior a 20,00 metros
- superior a 250 metros
- Llanos de agua
- Pantanos
- Sapal
- Entre-mareas
- Agricultura en aluvionar
- Salinas
- Arroz
- Lezíria-acéquias ortogonales
- Espacio aluvial condicionante

LA TIERRA COMO DETERMINANTE

- Orografía acentuada
- Arribas
- Canteras
- Arenal

LA CREACIÓN ARTIFICIAL | pequeña propiedad rural

- Parcelas regulares cerradas
- Parcelas irregulares largas
- Parcelación
- Parcelación y infraestructuración
- Infraestructuración y edificación
- Perímetro urbano incipiente
- Edificación individual intensa

LA CREACIÓN ARTIFICIAL | gran propiedad rural

- Montado - parcelación ortogonal
- Pinos - parcelación ortogonal
- Pomar - parcelación ortogonal
- Degradado o inculco - parcelación ortogonal
- Pinos cultivados a partir de autóctonos
- Olivas cultivadas a partir de autóctonas

LA CREACIÓN ARTIFICIAL | espacios de oportunidad

- Ejes principales de oportunidad
- Ejes transversales
- Bordes
- Bordes intersticiales
- Espacios de gran entropía urbana
- Espacios de oportunidad difusa
- Espacios en urbanización
- Fragmentos concatenados
- Reservas
- Enclaves

LA CREACIÓN ARTIFICIAL | líneas infraestructuradas

- Líneas urbanas infraestructuradas
- Líneas urbanas infraestructuradas-proyecto
- Suelo artificial
- Infraestructuras básicas
- Aeródromos
- Calados artificiales
- Puentes

LA CREACIÓN ARTIFICIAL | espacios abiertos característicos

- Bosques (tapadas)
- Jardines enclaustrados
- Jardines eruditos-rural
- Jardines proyecto de la ciudad
- Jardines públicos
- Parques metropolitanos

LA CREACIÓN ARTIFICIAL | contigüidad infraestructural

- Principal
- Proyecto
- Secundaria
- Barracas

LA CREACIÓN ARTIFICIAL | usos específicos

- Cementerios
- Equipamientos
- Industria
- Reservas Militares
- Residencia

LA CREACIÓN ARTIFICIAL | vivienda en baja densidad

- Ciudad Jardín - corona de Lisboa
- Ciudad Jardín - un operador
- Difusiones
- Fileras de edificación individual

VÍAS DE COMUNICACIÓN

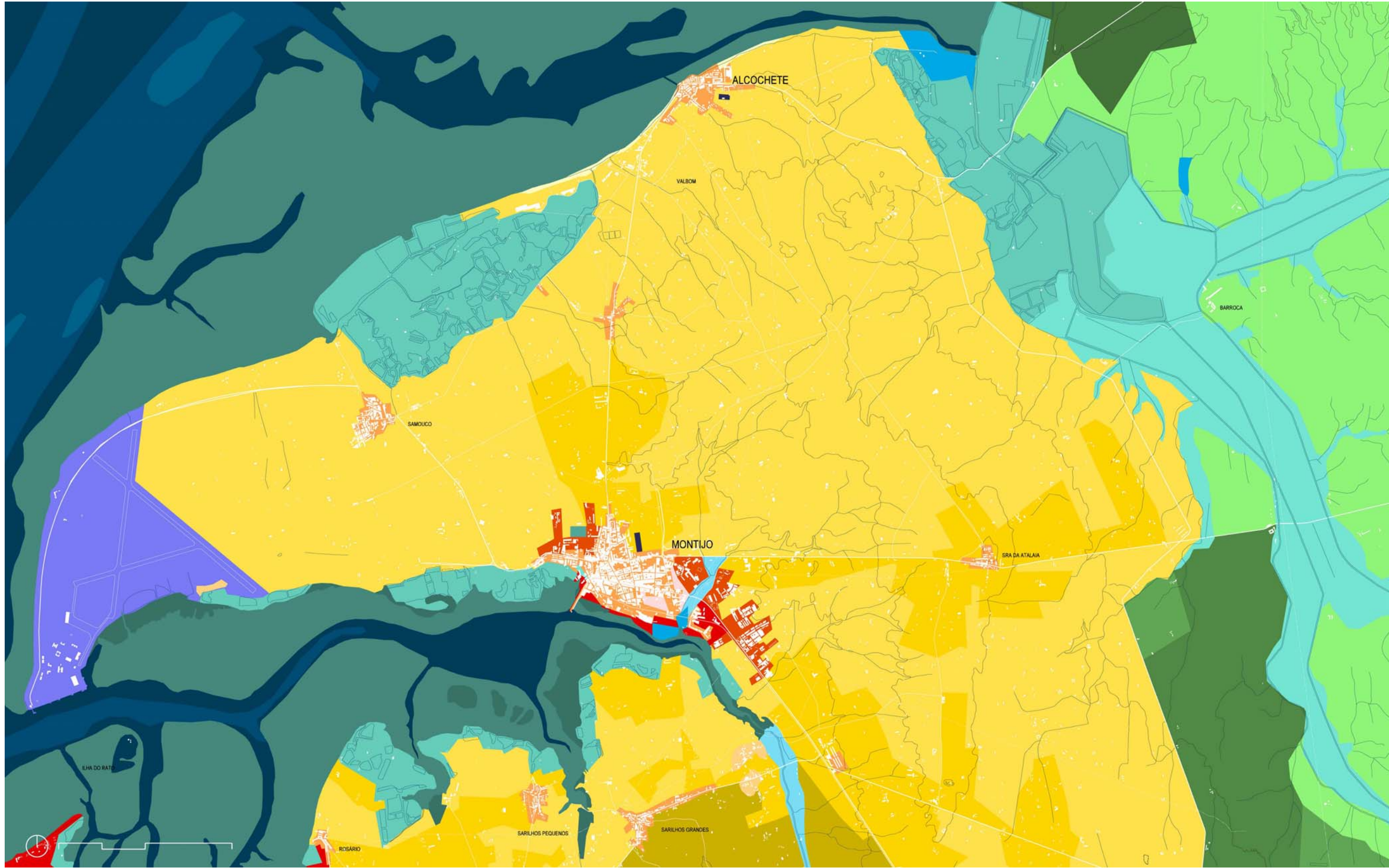
- Carreteras (Estradas Municipais)
- Carreteras 1965 - Demolidas en 1992
- Carreteras Principales (Estradas Nacionais, Regionais)
- Carreteras Principales 1965 - Demolidas en 1992
- Carreteras Principales 1965 - Substituição de 1940
- Autopistas
- Ferrocarril (Linhas Nacionais e Suburbanas)
- Ferrocarril (Linhas balneares)
- Túnel del Ferrocarril
- Metropolitano

EDIFICADO

- Edificado existente
- Edificado existente a demoler en 1992
- Edificado demolido

INFRAESTRUCTURAS

- Alta tensión
- Acueductos
- Aeródromos





1965 | PLANO-DETALLE 15.Faias (Montijo),1968.Fuente cartográfica principal: Carta Militar de Portugal – Série M 888, escala 1: 25 000, Folha nº433, 1968 (edición), Instituto Geográfico do Exército.

EL AGUA COMO DETERMINANTE

- 2,00-5,00 metros
- 5,00-10,00 metros
- 10,00-15,00 metros
- superior a 20,00 metros
- superior a 250 metros
- Llanos de agua
- Pantanos
- Sapal
- Entre-mareas
- Agricultura en aluvionar
- Salinas
- Arroz
- Lezíria-acéquias ortogonales
- Espacio aluvial condicionante

LA TIERRA COMO DETERMINANTE

- Orografía acentuada
- Arribas
- Canteras
- Arenal

LA CREACIÓN ARTIFICIAL | pequeña propiedad rural

- Parcelas regulares cerradas
- Parcelas irregulares largas
- Parcelación
- Parcelación y infraestructuración
- Infraestructuración y edificación
- Perímetro urbano incipiente
- Edificación individual intensa

LA CREACIÓN ARTIFICIAL | gran propiedad rural

- Montado - parcelación ortogonal
- Pinos - parcelación ortogonal
- Pomar - parcelación ortogonal
- Degradado o inculco - parcelación ortogonal
- Pinos cultivados a partir de autóctonos
- Olivas cultivadas a partir de autóctonas

LA CREACIÓN ARTIFICIAL | espacios de oportunidad

- Ejes principales de oportunidad
- Ejes transversales
- Bordes
- Bordes intersticiales
- Espacios de gran entropía urbana
- Espacios de oportunidad difusa
- Espacios en urbanización
- Fragmentos concatenados
- Reservas
- Enclaves

LA CREACIÓN ARTIFICIAL | líneas infraestructuradas

- Líneas urbanas infraestructuradas
- Líneas urbanas infraestructuradas-proyecto
- Suelo artificial
- Infraestructuras básicas
- Aeródromos
- Calados artificiales
- Puentes

LA CREACIÓN ARTIFICIAL | espacios abiertos característicos

- Bosques (tapadas)
- Jardines enclaustrados
- Jardines eruditos-rural
- Jardines proyecto de la ciudad
- Jardines públicos
- Parques metropolitanos

LA CREACIÓN ARTIFICIAL | contigüidad infraestructural

- Principal
- Proyecto
- Secundaria
- Barracas

LA CREACIÓN ARTIFICIAL | usos específicos

- Cementerios
- Equipamientos
- Industria
- Reservas Militares
- Residencia

LA CREACIÓN ARTIFICIAL | vivienda en baja densidad

- Ciudad Jardín - corona de Lisboa
- Ciudad Jardín - un operador
- Difusiones
- Fileras de edificación individual

VÍAS DE COMUNICACIÓN

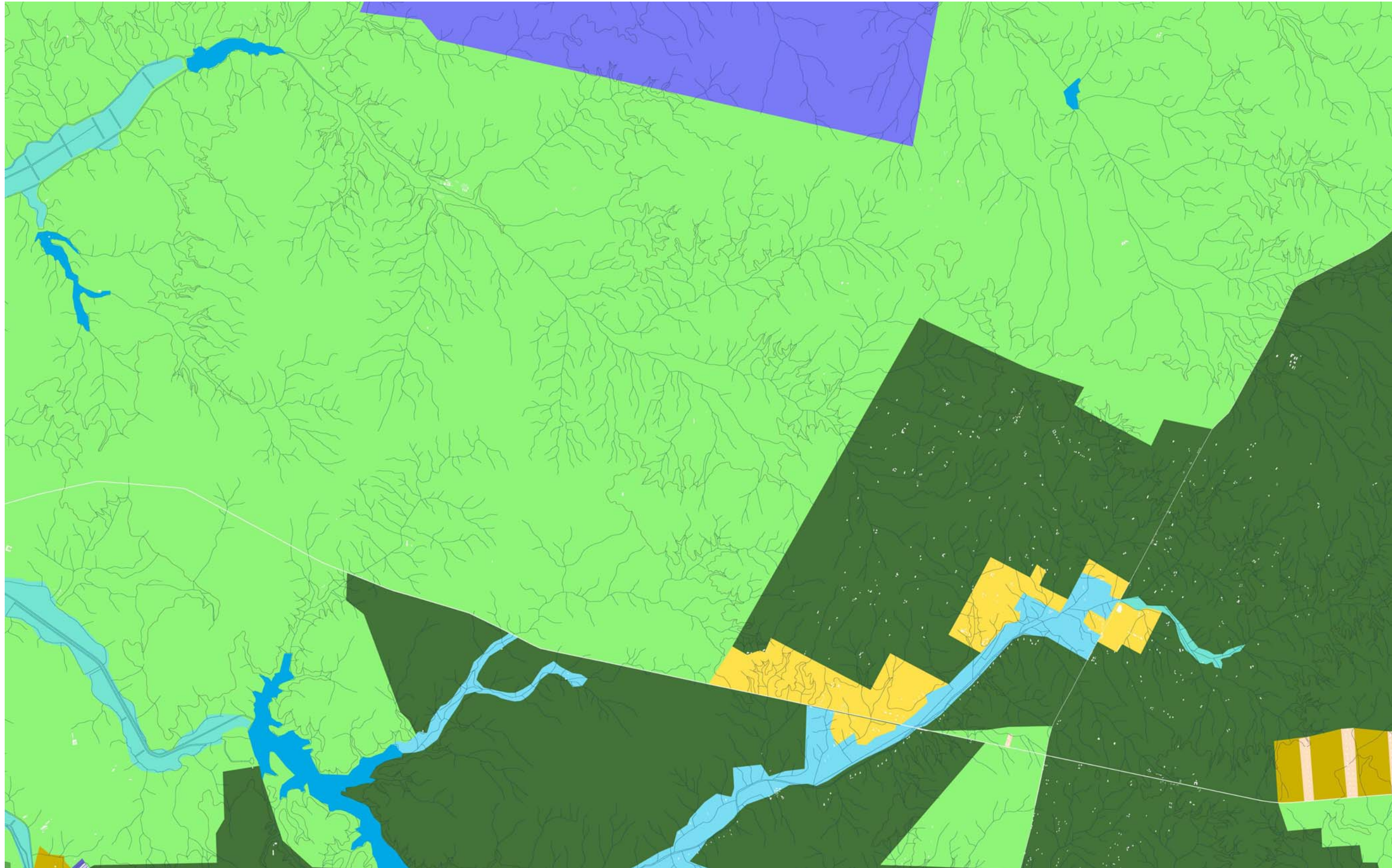
- Carreteras (Estradas Municipais)
- Carreteras 1965 - Demolidas en 1992
- Carreteras Principales (Estradas Nacionais, Regionais)
- Carreteras Principales 1965 - Demolidas en 1992
- Carreteras Principales 1965 - Substituição de 1940
- Autopistas
- Ferrocarril (Linhas Nacionais e Suburbanas)
- Ferrocarril (Linhas balneares)
- Túnel del Ferrocarril
- Metropolitano

EDIFICADO

- Edificado existente
- Edificado existente a demoler en 1992
- Edificado demolido

INFRAESTRUCTURAS

- Alta tensión
- Acueductos
- Aeródromos





1965 | PLANO-DETALLE 16. Barreiro, 1961. Fuente cartográfica principal: Carta Militar de Portugal – Série M 888, escala 1: 25 000, Folha nº442, 1961 (edición), Instituto Geográfico do Exército.

EL AGUA COMO DETERMINANTE

- 2,00-5,00 metros
- 5,00-10,00 metros
- 10,00-15,00 metros
- superior a 20,00 metros
- superior a 250 metros
- Llanos de agua
- Pantanos
- Sapal
- Entre-mareas
- Agricultura en aluvionar
- Salinas
- Arroz
- Lezíria-acéquias ortogonales
- Espacio aluvial condicionante

LA TIERRA COMO DETERMINANTE

- Orografía acentuada
- Arribas
- Canteras
- Arenal

LA CREACIÓN ARTIFICIAL | pequeña propiedad rural

- Parcelas regulares cerradas
- Parcelas irregulares largas
- Parcelación
- Parcelación y infraestructuración
- Infraestructuración y edificación
- Perímetro urbano incipiente
- Edificación individual intensa

LA CREACIÓN ARTIFICIAL | gran propiedad rural

- Montado - parcelación ortogonal
- Pinos - parcelación ortogonal
- Pomar - parcelación ortogonal
- Degradado o inculco - parcelación ortogonal
- Pinos cultivados a partir de autóctonos
- Olivas cultivadas a partir de autóctonas

LA CREACIÓN ARTIFICIAL | espacios de oportunidad

- Ejes principales de oportunidad
- Ejes transversales
- Bordes
- Bordes intersticiales
- Espacios de gran entropía urbana
- Espacios de oportunidad difusa
- Espacios en urbanización
- Fragmentos concatenados
- Reservas
- Enclaves

LA CREACIÓN ARTIFICIAL | líneas infraestructuradas

- Líneas urbanas infraestructuradas
- Líneas urbanas infraestructuradas-proyecto
- Suelo artificial
- Infraestructuras básicas
- Aeródromos
- Calados artificiales
- Puentes

LA CREACIÓN ARTIFICIAL | espacios abiertos característicos

- Bosques (tapadas)
- Jardines enclaustrados
- Jardines eruditos-rural
- Jardines proyecto de la ciudad
- Jardines públicos
- Parques metropolitanos

LA CREACIÓN ARTIFICIAL | contigüidad infraestructural

- Principal
- Proyecto
- Secundaria
- Barracas

LA CREACIÓN ARTIFICIAL | usos específicos

- Cementerios
- Equipamientos
- Industria
- Reservas Militares
- Residencia

LA CREACIÓN ARTIFICIAL | vivienda en baja densidad

- Ciudad Jardín - corona de Lisboa
- Ciudad Jardín - un operador
- Difusiones
- Fileras de edificación individual

VÍAS DE COMUNICACIÓN

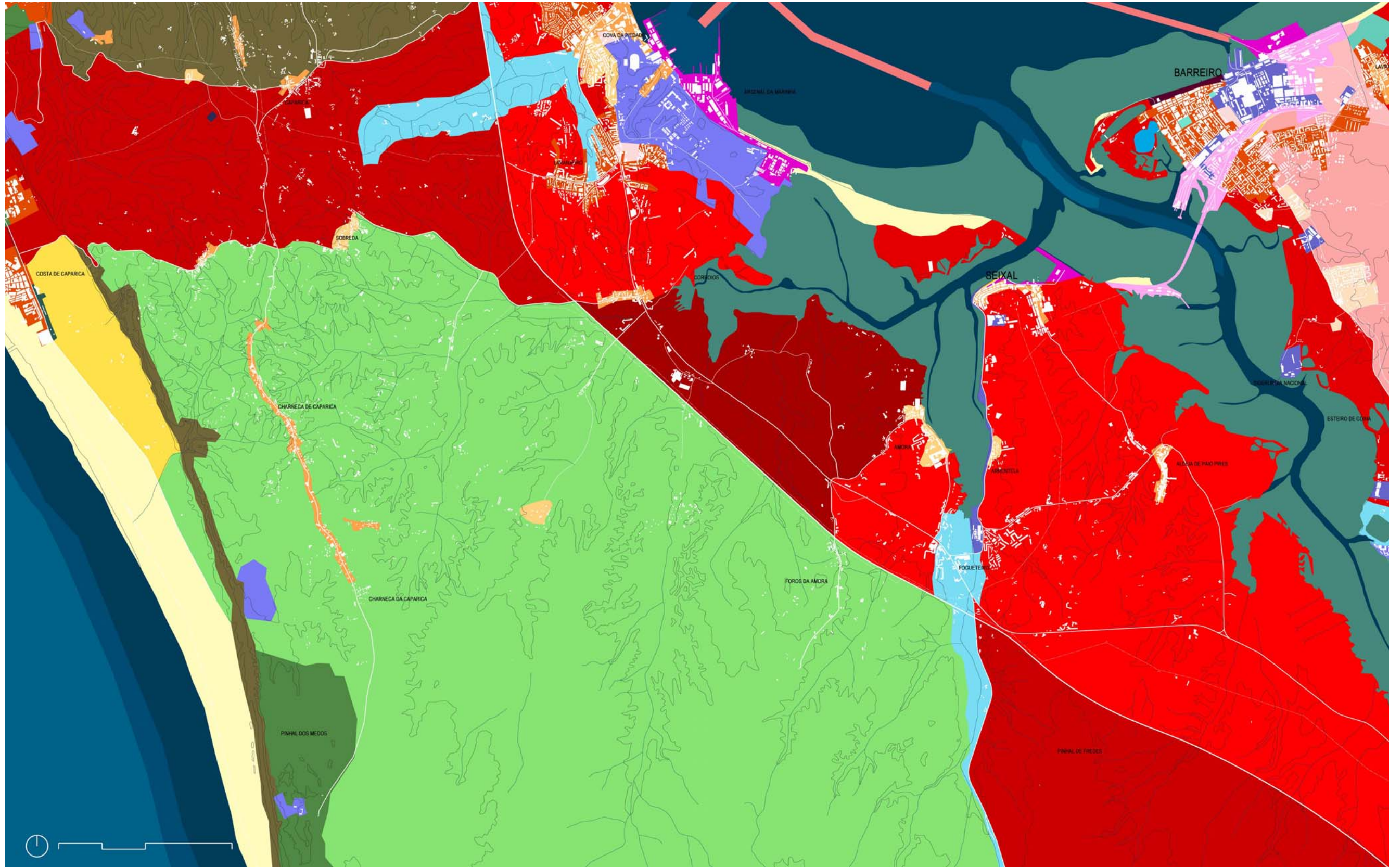
- Carreteras (Estradas Municipais)
- Carreteras 1965 - Demolidas en 1992
- Carreteras Principales (Estradas Nacionais, Regionais)
- Carreteras Principales 1965 - Demolidas en 1992
- Carreteras Principales 1965 - Substituição de 1940
- Autopistas
- Ferrocarril (Linhas Nacionais e Suburbanas)
- Ferrocarril (Linhas balneares)
- Túnel del Ferrocarril
- Metropolitano

EDIFICADO

- Edificado existente
- Edificado existente a demoler en 1992
- Edificado demolido

INFRAESTRUCTURAS

- Alta tensión
- Acueductos
- Aeródromos





1965 | PLANO-DETALLE 17. Moita, 1961. Fuente cartográfica principal: Carta Militar de Portugal – Série M 888, escala 1: 25 000, Folha nº443, 1961 (edición), Instituto Geográfico do Exército.

EL AGUA COMO DETERMINANTE

- 2,00-5,00 metros
- 5,00-10,00 metros
- 10,00-15,00 metros
- superior a 20,00 metros
- superior a 250 metros
- Llanos de agua
- Pantanos
- Sapal
- Entre-mareas
- Agricultura en aluvionar
- Salinas
- Arroz
- Lezíria-acéquias ortogonales
- Espacio aluvial condicionante

LA TIERRA COMO DETERMINANTE

- Orografía acentuada
- Arribas
- Canteras
- Arenal

LA CREACIÓN ARTIFICIAL | pequeña propiedad rural

- Parcelas regulares cerradas
- Parcelas irregulares largas
- Parcelación
- Parcelación y infraestructuración
- Infraestructuración y edificación
- Perímetro urbano incipiente
- Edificación individual intensa

LA CREACIÓN ARTIFICIAL | gran propiedad rural

- Montado - parcelación ortogonal
- Pinos - parcelación ortogonal
- Pomar - parcelación ortogonal
- Degradado o inculco - parcelación ortogonal
- Pinos cultivados a partir de autóctonos
- Olivas cultivadas a partir de autóctonas

LA CREACIÓN ARTIFICIAL | espacios de oportunidad

- Ejes principales de oportunidad
- Ejes transversales
- Bordes
- Bordes intersticiales
- Espacios de gran entropía urbana
- Espacios de oportunidad difusa
- Espacios en urbanización
- Fragmentos concatenados
- Reservas
- Enclaves

LA CREACIÓN ARTIFICIAL | líneas infraestructuradas

- Líneas urbanas infraestructuradas
- Líneas urbanas infraestructuradas-proyecto
- Suelo artificial
- Infraestructuras básicas
- Aeródromos
- Calados artificiales
- Puentes

LA CREACIÓN ARTIFICIAL | espacios abiertos característicos

- Bosques (tapadas)
- Jardines enclaustrados
- Jardines eruditos-rural
- Jardines proyecto de la ciudad
- Jardines públicos
- Parques metropolitanos

LA CREACIÓN ARTIFICIAL | contigüidad infraestructural

- Principal
- Proyecto
- Secundaria
- Barracas

LA CREACIÓN ARTIFICIAL | usos específicos

- Cementerios
- Equipamientos
- Industria
- Reservas Militares
- Residencia

LA CREACIÓN ARTIFICIAL | vivienda en baja densidad

- Ciudad Jardín - corona de Lisboa
- Ciudad Jardín - un operador
- Difusiones
- Fileras de edificación individual

VÍAS DE COMUNICACIÓN

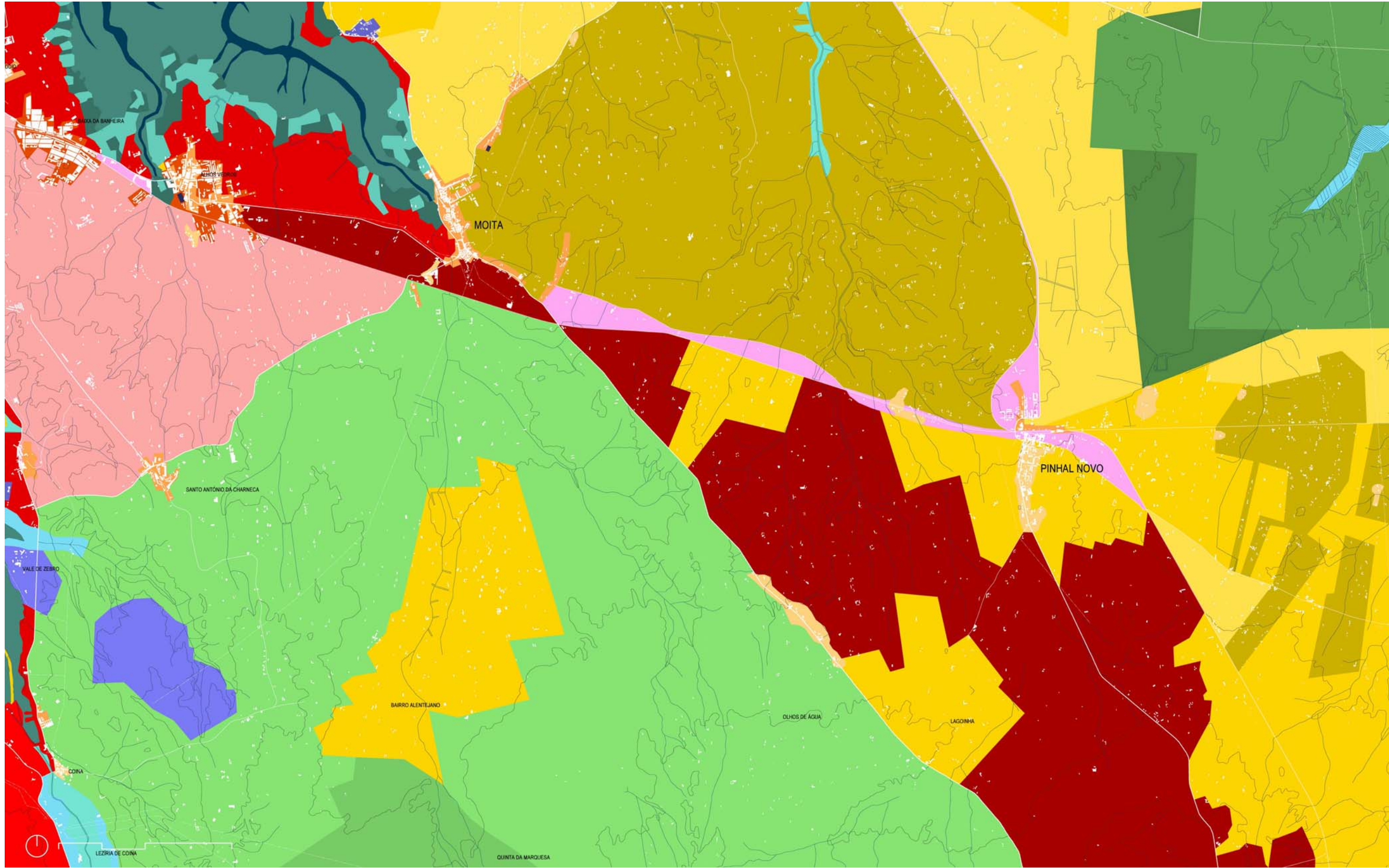
- Carreteras (Estradas Municipais)
- Carreteras 1965 - Demolidas en 1992
- Carreteras Principales (Estradas Nacionais, Regionais)
- Carreteras Principales 1965 - Demolidas en 1992
- Carreteras Principales 1965 - Substituição de 1940
- Autopistas
- Ferrocarril (Linhas Nacionais e Suburbanas)
- Ferrocarril (Linhas balneares)
- Túnel del Ferrocarril
- Metropolitano

EDIFICADO

- Edificado existente
- Edificado existente a demoler en 1992
- Edificado demolido

INFRAESTRUCTURAS

- Alta tensión
- Acueductos
- Aeródromos





1965 | PLANO-DETALLE 18. Rio Frio (Palmela), 1968. Fuente cartográfica principal: Carta Militar de Portugal – Série M 888, escala 1: 25 000, Folha nº444, 1968 (edición), Instituto Geográfico do Exército.

EL AGUA COMO DETERMINANTE

- 2,00-5,00 metros
- 5,00-10,00 metros
- 10,00-15,00 metros
- superior a 20,00 metros
- superior a 250 metros
- Llanos de agua
- Pantanos
- Sapal
- Entre-mareas
- Agricultura en aluvionar
- Salinas
- Arroz
- Lezíria-acéquias ortogonales
- Espacio aluvial condicionante

LA TIERRA COMO DETERMINANTE

- Orografía acentuada
- Arribas
- Canteras
- Arenal

LA CREACIÓN ARTIFICIAL | pequeña propiedad rural

- Parcelas regulares cerradas
- Parcelas irregulares largas
- Parcelación
- Parcelación y infraestructuración
- Infraestructuración y edificación
- Perímetro urbano incipiente
- Edificación individual intensa

LA CREACIÓN ARTIFICIAL | gran propiedad rural

- Montado - parcelación ortogonal
- Pinos - parcelación ortogonal
- Pomar - parcelación ortogonal
- Degradado o inculco - parcelación ortogonal
- Pinos cultivados a partir de autóctonos
- Olivas cultivadas a partir de autóctonas

LA CREACIÓN ARTIFICIAL | espacios de oportunidad

- Ejes principales de oportunidad
- Ejes transversales
- Bordes
- Bordes intersticiales
- Espacios de gran entropía urbana
- Espacios de oportunidad difusa
- Espacios en urbanización
- Fragmentos concatenados
- Reservas
- Enclaves

LA CREACIÓN ARTIFICIAL | líneas infraestructuradas

- Líneas urbanas infraestructuradas
- Líneas urbanas infraestructuradas-proyecto
- Suelo artificial
- Infraestructuras básicas
- Aeródromos
- Calados artificiales
- Puentes

LA CREACIÓN ARTIFICIAL | espacios abiertos característicos

- Bosques (tapadas)
- Jardines enclaustrados
- Jardines eruditos-rural
- Jardines proyecto de la ciudad
- Jardines públicos
- Parques metropolitanos

LA CREACIÓN ARTIFICIAL | contigüidad infraestructural

- Principal
- Proyecto
- Secundaria
- Barracas

LA CREACIÓN ARTIFICIAL | usos específicos

- Cementerios
- Equipamientos
- Industria
- Reservas Militares
- Residencia

LA CREACIÓN ARTIFICIAL | vivienda en baja densidad

- Ciudad Jardín - corona de Lisboa
- Ciudad Jardín - un operador
- Difusiones
- Fileras de edificación individual

VÍAS DE COMUNICACIÓN

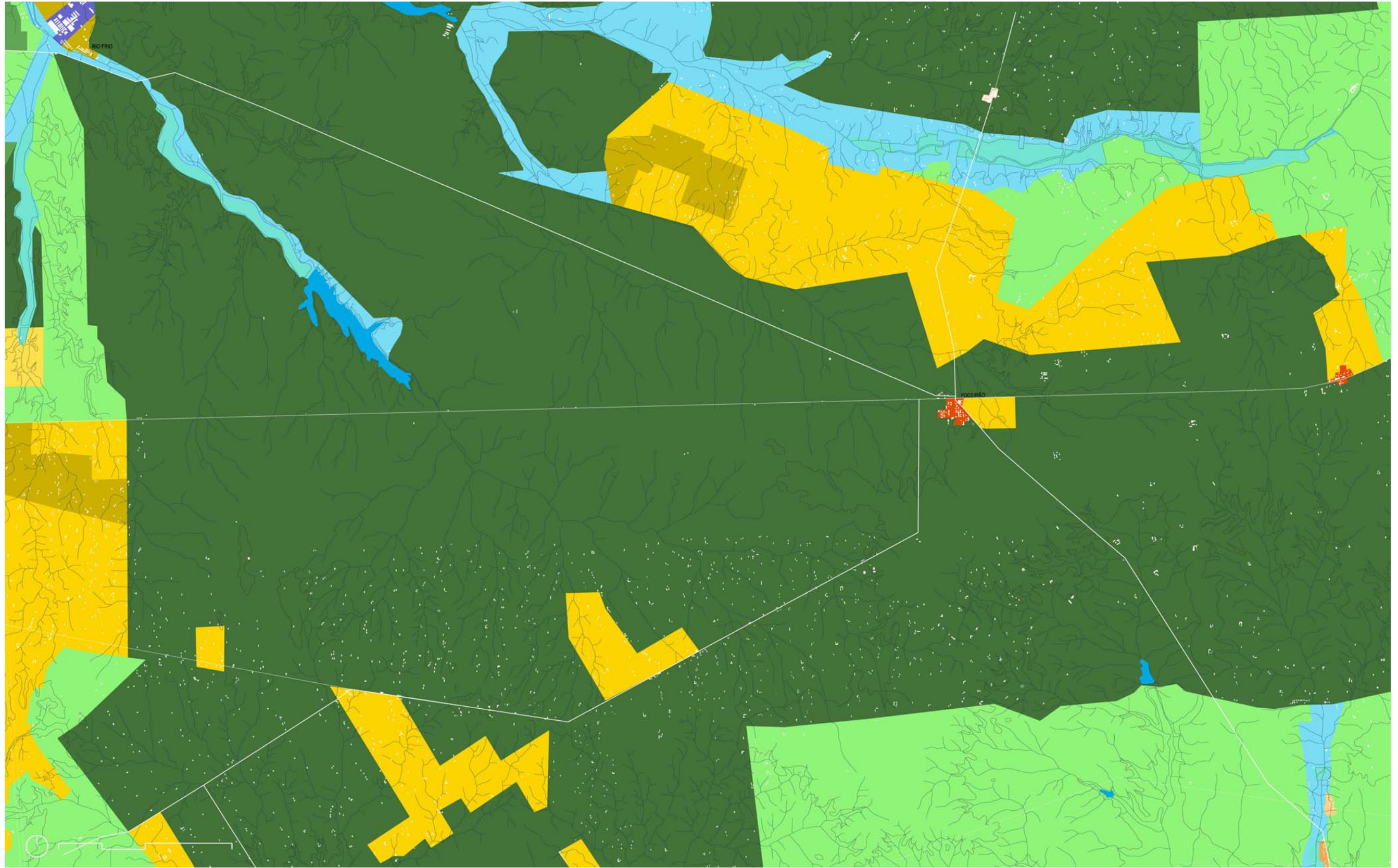
- Carreteras (Estradas Municipais)
- Carreteras 1965 - Demolidas en 1992
- Carreteras Principales (Estradas Nacionais, Regionais)
- Carreteras Principales 1965 - Demolidas en 1992
- Carreteras Principales 1965 - Substituição de 1940
- Autopistas
- Ferrocarril (Linhas Nacionais e Suburbanas)
- Ferrocarril (Linhas balneares)
- Túnel del Ferrocarril
- Metropolitano

EDIFICADO

- Edificado existente
- Edificado existente a demoler en 1992
- Edificado demolido

INFRAESTRUCTURAS

- Alta tensión
- Acueductos
- Aeródromos





1965 | PLANO-DETALLE 19. Fão Ferro (Sesimbra), 1963. Fuente cartográfica principal: Carta Militar de Portugal – Série M 888, escala 1: 25 000, Folha nº453, 1963 (edición), Instituto Geográfico do Exército.

EL AGUA COMO DETERMINANTE

- 2,00-5,00 metros
- 5,00-10,00 metros
- 10,00-15,00 metros
- superior a 20,00 metros
- superior a 250 metros
- Llanos de agua
- Pantanos
- Sapal
- Entre-mareas
- Agricultura en aluvionar
- Salinas
- Arroz
- Lezíria-acéquiás ortogonales
- Espacio aluvial condicionante

LA TIERRA COMO DETERMINANTE

- Orografía acentuada
- Arribas
- Canteras
- Arenal

LA CREACIÓN ARTIFICIAL | pequeña propiedad rural

- Parcelas regulares cerradas
- Parcelas irregulares largas
- Parcelación
- Parcelación y infraestructuración
- Infraestructuración y edificación
- Perímetro urbano incipiente
- Edificación individual intensa

LA CREACIÓN ARTIFICIAL | gran propiedad rural

- Montado - parcelación ortogonal
- Pinos - parcelación ortogonal
- Pomar - parcelación ortogonal
- Degradado o inculco - parcelación ortogonal
- Pinos cultivados a partir de autóctonos
- Olivas cultivadas a partir de autóctonas

LA CREACIÓN ARTIFICIAL | espacios de oportunidad

- Ejes principales de oportunidad
- Ejes transversales
- Bordes
- Bordes intersticiales
- Espacios de gran entropía urbana
- Espacios de oportunidad difusa
- Espacios en urbanización
- Fragmentos concatenados
- Reservas
- Enclaves

LA CREACIÓN ARTIFICIAL | líneas infraestructuradas

- Líneas urbanas infraestructuradas
- Líneas urbanas infraestructuradas-proyecto
- Suelo artificial
- Infraestructuras básicas
- Aeródromos
- Calados artificiales
- Puentes

LA CREACIÓN ARTIFICIAL | espacios abiertos característicos

- Bosques (tapadas)
- Jardines enclaustrados
- Jardines eruditos-rural
- Jardines proyecto de la ciudad
- Jardines públicos
- Parques metropolitanos

LA CREACIÓN ARTIFICIAL | contigüidad infraestructural

- Principal
- Proyecto
- Secundaria
- Barracas

LA CREACIÓN ARTIFICIAL | usos específicos

- Cementerios
- Equipamientos
- Industria
- Reservas Militares
- Residencia

LA CREACIÓN ARTIFICIAL | vivienda en baja densidad

- Ciudad Jardín - corona de Lisboa
- Ciudad Jardín - un operador
- Difusiones
- Fileras de edificación individual

VÍAS DE COMUNICACIÓN

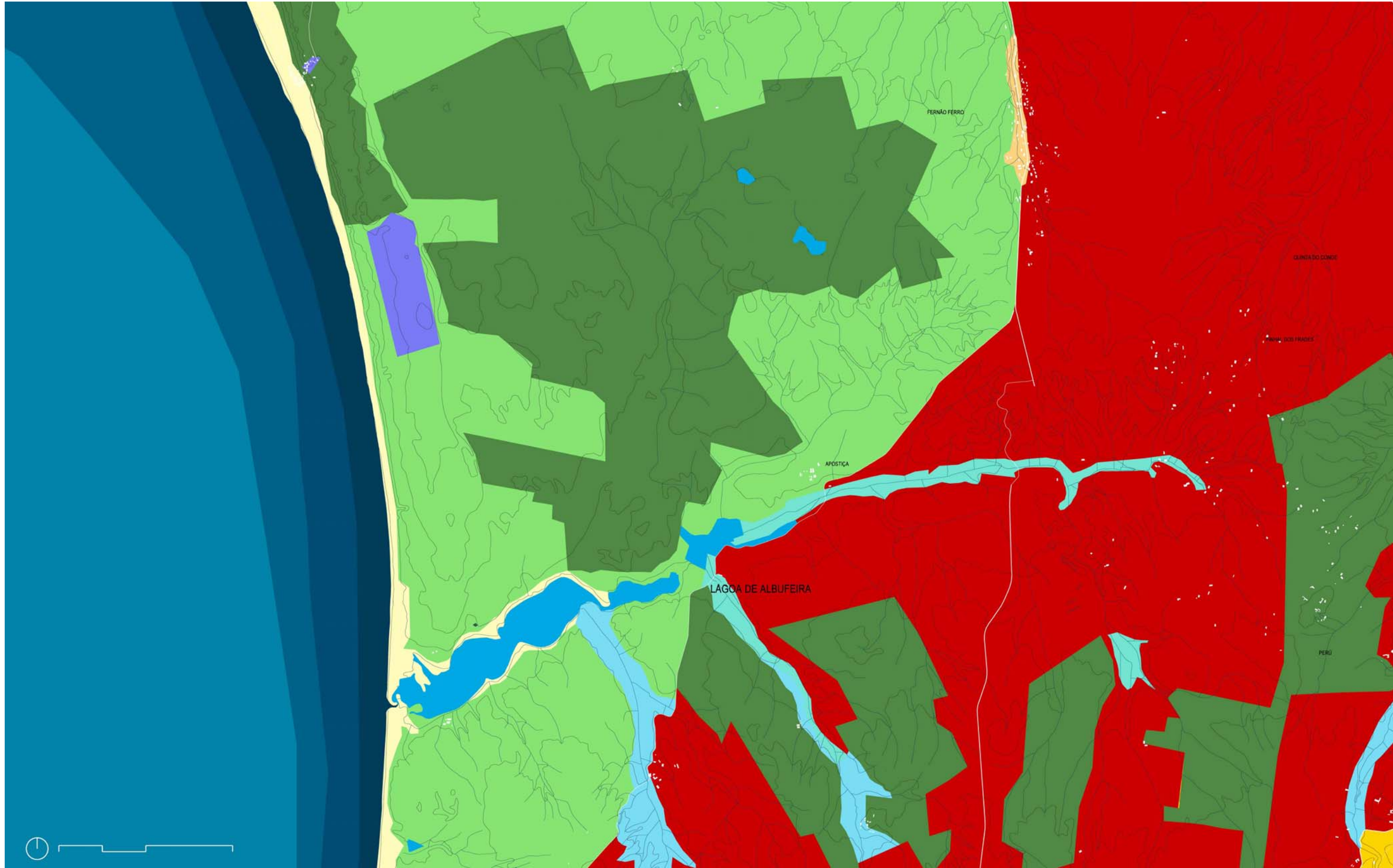
- Carreteras (Estradas Municipais)
- Carreteras 1965 - Demolidas en 1992
- Carreteras Principales (Estradas Nacionais, Regionais)
- Carreteras Principales 1965 - Demolidas en 1992
- Carreteras Principales 1965 - Substituição de 1940
- Autopistas
- Ferrocarril (Linhas Nacionais e Suburbanas)
- Ferrocarril (Linhas balneares)
- Túnel del Ferrocarril
- Metropolitano

EDIFICADO

- Edificado existente
- Edificado existente a demoler en 1992
- Edificado demolido

INFRAESTRUCTURAS

- Alta tensión
- Acueductos
- Aeródromos





1965 | PLANO-DETALLE 20. Setúbal, 1966. Fuente cartográfica principal: Carta Militar de Portugal – Série M 888, escala 1: 25 000, Folha nº454, 1966 (edición), Instituto Geográfico do Exército.

EL AGUA COMO DETERMINANTE

- 2,00-5,00 metros
- 5,00-10,00 metros
- 10,00-15,00 metros
- superior a 20,00 metros
- superior a 250 metros
- Llanos de agua
- Pantanos
- Sapal
- Entre-mareas
- Agricultura en aluvionar
- Salinas
- Arroz
- Lezíria-acéquias ortogonales
- Espacio aluvial condicionante

LA TIERRA COMO DETERMINANTE

- Orografía acentuada
- Arribas
- Canteras
- Arenal

LA CREACIÓN ARTIFICIAL | pequeña propiedad rural

- Parcelas regulares cerradas
- Parcelas irregulares largas
- Parcelación
- Parcelación y infraestructuración
- Infraestructuración y edificación
- Perímetro urbano incipiente
- Edificación individual intensa

LA CREACIÓN ARTIFICIAL | gran propiedad rural

- Montado - parcelación ortogonal
- Pinos - parcelación ortogonal
- Pomar - parcelación ortogonal
- Degradado o inculco - parcelación ortogonal
- Pinos cultivados a partir de autóctonos
- Olivas cultivadas a partir de autóctonas

LA CREACIÓN ARTIFICIAL | espacios de oportunidad

- Ejes principales de oportunidad
- Ejes transversales
- Bordes
- Bordes intersticiales
- Espacios de gran entropía urbana
- Espacios de oportunidad difusa
- Espacios en urbanización
- Fragmentos concatenados
- Reservas
- Enclaves

LA CREACIÓN ARTIFICIAL | líneas infraestructuradas

- Líneas urbanas infraestructuradas
- Líneas urbanas infraestructuradas-proyecto
- Suelo artificial
- Infraestructuras básicas
- Aeródromos
- Calados artificiales
- Puentes

LA CREACIÓN ARTIFICIAL | espacios abiertos característicos

- Bosques (tapadas)
- Jardines enclaustrados
- Jardines eruditos-rural
- Jardines proyecto de la ciudad
- Jardines públicos
- Parques metropolitanos

LA CREACIÓN ARTIFICIAL | contigüidad infraestructural

- Principal
- Proyecto
- Secundaria
- Barracas

LA CREACIÓN ARTIFICIAL | usos específicos

- Cementerios
- Equipamientos
- Industria
- Reservas Militares
- Residencia

LA CREACIÓN ARTIFICIAL | vivienda en baja densidad

- Ciudad Jardín - corona de Lisboa
- Ciudad Jardín - un operador
- Difusiones
- Fileras de edificación individual

VÍAS DE COMUNICACIÓN

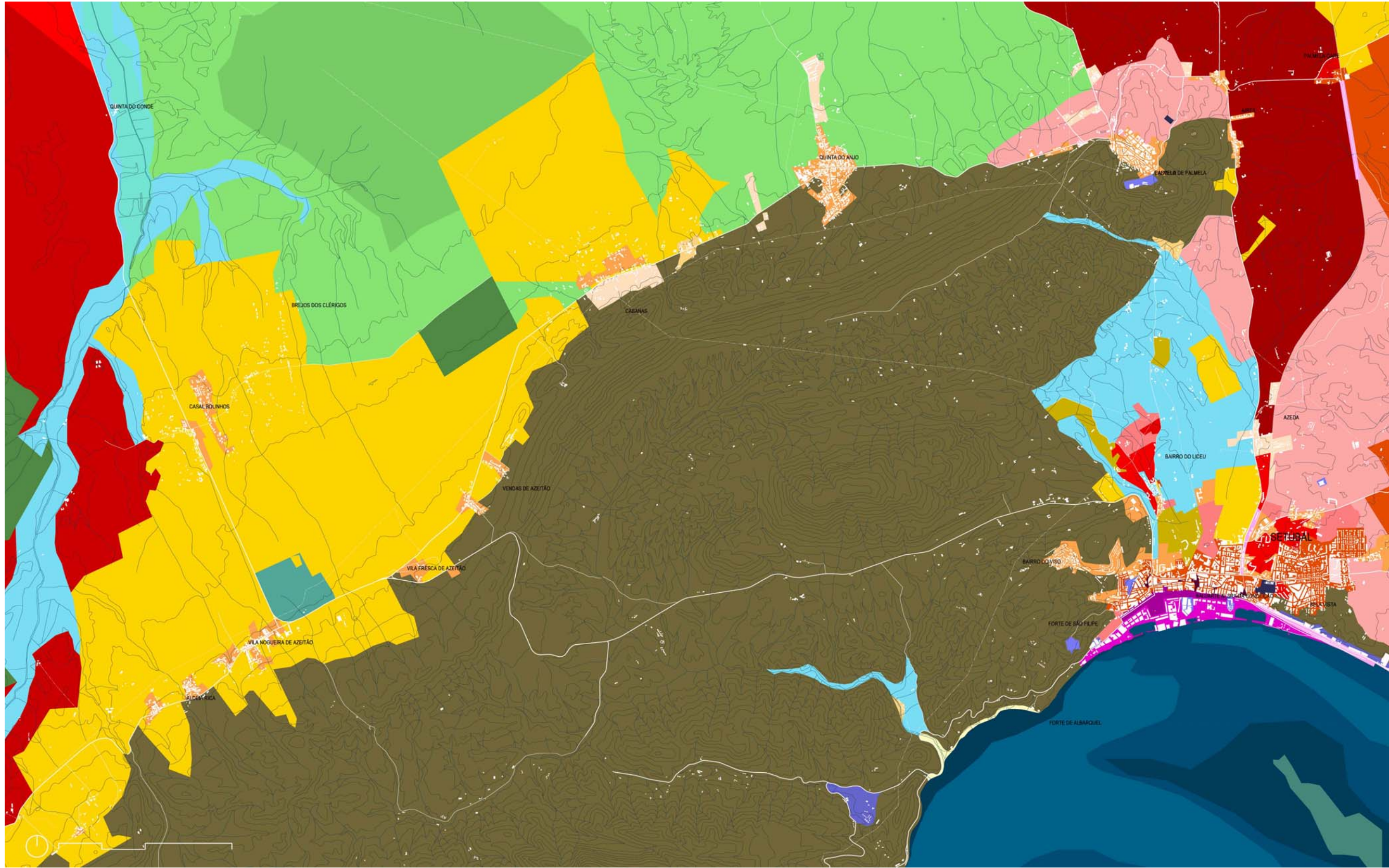
- Carreteras (Estradas Municipais)
- Carreteras 1965 - Demolidas en 1992
- Carreteras Principales (Estradas Nacionais, Regionais)
- Carreteras Principales 1965 - Demolidas en 1992
- Carreteras Principales 1965 - Substituição de 1940
- Autopistas
- Ferrocarril (Linhas Nacionais e Suburbanas)
- Ferrocarril (Linhas balneares)
- Túnel del Ferrocarril
- Metropolitano

EDIFICADO

- Edificado existente
- Edificado existente a demoler en 1992
- Edificado demolido

INFRAESTRUCTURAS

- Alta tensión
- Acueductos
- Aeródromos





1965 | PLANO-DETALLE 21. Águas de Moura (Palmela), 1971. Fuente cartográfica principal: Carta Militar de Portugal – Série M 888, escala 1: 25 000, Folha nº455, 1971 (edición), Instituto Geográfico do Exército.

EL AGUA COMO DETERMINANTE

- 2,00-5,00 metros
- 5,00-10,00 metros
- 10,00-15,00 metros
- superior a 20,00 metros
- superior a 250 metros
- Llanos de agua
- Pantanos
- Sapal
- Entre-mareas
- Agricultura en aluvionar
- Salinas
- Arroz
- Lezíria-acéquias ortogonales
- Espacio aluvial condicionante

LA TIERRA COMO DETERMINANTE

- Orografía acentuada
- Arribas
- Canteras
- Arenal

LA CREACIÓN ARTIFICIAL | pequeña propiedad rural

- Parcelas regulares cerradas
- Parcelas irregulares largas
- Parcelación
- Parcelación y infraestructuración
- Infraestructuración y edificación
- Perímetro urbano incipiente
- Edificación individual intensa

LA CREACIÓN ARTIFICIAL | gran propiedad rural

- Montado - parcelación ortogonal
- Pinos - parcelación ortogonal
- Pomar - parcelación ortogonal
- Degradado o inculco - parcelación ortogonal
- Pinos cultivados a partir de autóctonos
- Olivas cultivadas a partir de autóctonas

LA CREACIÓN ARTIFICIAL | espacios de oportunidad

- Ejes principales de oportunidad
- Ejes transversales
- Bordes
- Bordes intersticiales
- Espacios de gran entropía urbana
- Espacios de oportunidad difusa
- Espacios en urbanización
- Fragmentos concatenados
- Reservas
- Enclaves

LA CREACIÓN ARTIFICIAL | líneas infraestructuradas

- Líneas urbanas infraestructuradas
- Líneas urbanas infraestructuradas-proyecto
- Suelo artificial
- Infraestructuras básicas
- Aeródromos
- Calados artificiales
- Puentes

LA CREACIÓN ARTIFICIAL | espacios abiertos característicos

- Bosques (tapadas)
- Jardines enclaustrados
- Jardines eruditos-rural
- Jardines proyecto de la ciudad
- Jardines públicos
- Parques metropolitanos

LA CREACIÓN ARTIFICIAL | contigüidad infraestructural

- Principal
- Proyecto
- Secundaria
- Barracas

LA CREACIÓN ARTIFICIAL | usos específicos

- Cementerios
- Equipamientos
- Industria
- Reservas Militares
- Residencia

LA CREACIÓN ARTIFICIAL | vivienda en baja densidad

- Ciudad Jardín - corona de Lisboa
- Ciudad Jardín - un operador
- Difusiones
- Fileras de edificación individual

VÍAS DE COMUNICACIÓN

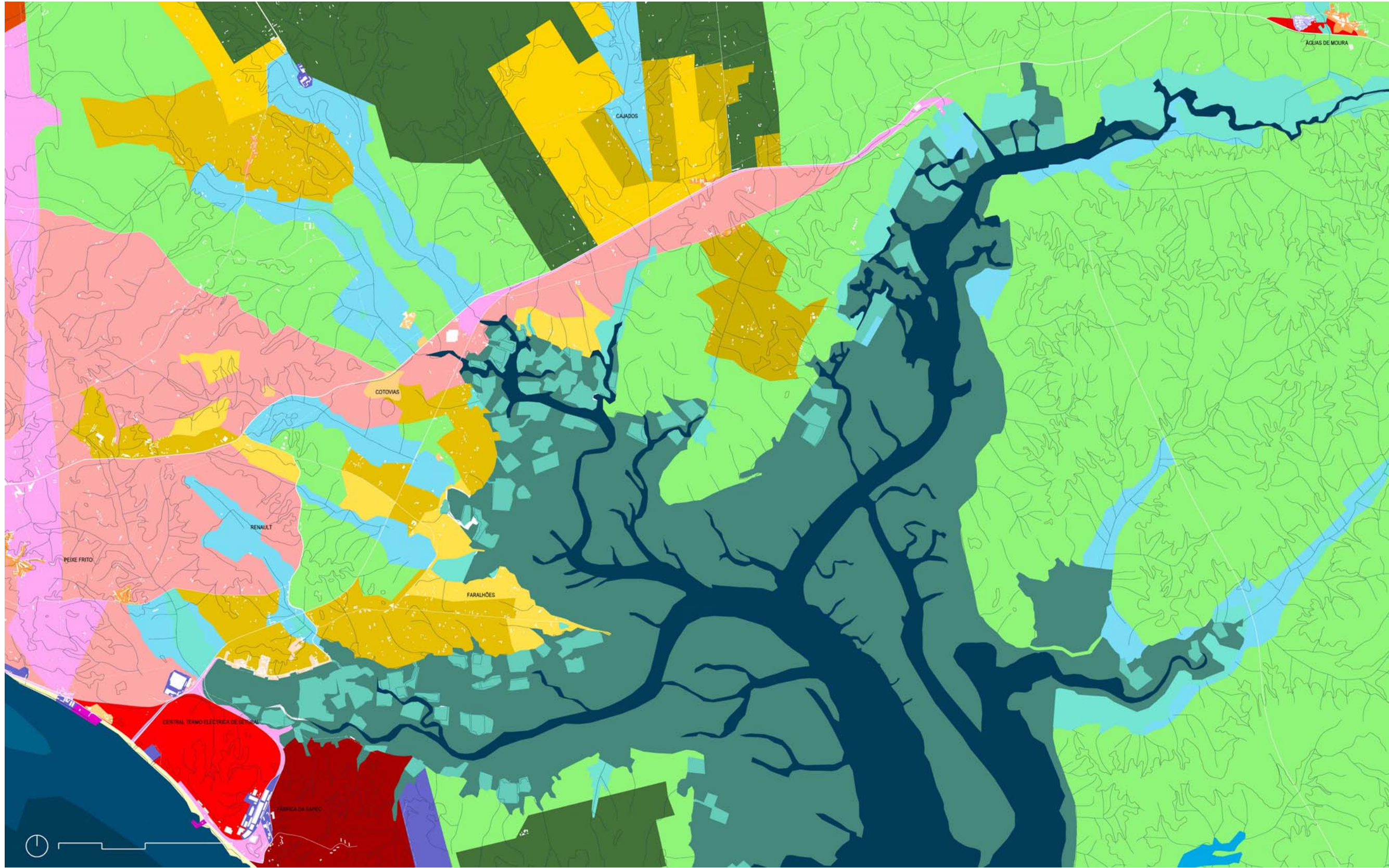
- Carreteras (Estradas Municipais)
- Carreteras 1965 - Demolidas en 1992
- Carreteras Principales (Estradas Nacionais, Regionais)
- Carreteras Principales 1965 - Demolidas en 1992
- Carreteras Principales 1965 - Substituição de 1940
- Autopistas
- Ferrocarril (Linhas Nacionais e Suburbanas)
- Ferrocarril (Linhas balneares)
- Túnel del Ferrocarril
- Metropolitano

EDIFICADO

- Edificado existente
- Edificado existente a demoler en 1992
- Edificado demolido

INFRAESTRUCTURAS

- Alta tensión
- Acueductos
- Aeródromos





1965 | PLANO-DETALLE 22. Sesimbra, 1964. Fuente cartográfica principal: Carta Militar de Portugal – Série M 888, escala 1: 25 000, Folha nº464, 1964 (edición), Instituto Geográfico do Exército.

EL AGUA COMO DETERMINANTE

- 2,00-5,00 metros
- 5,00-10,00 metros
- 10,00-15,00 metros
- superior a 20,00 metros
- superior a 250 metros
- Llanos de agua
- Pantanos
- Sapal
- Entre-mareas
- Agricultura en aluvionar
- Salinas
- Arroz
- Lezíria-acéquias ortogonales
- Espacio aluvial condicionante

LA TIERRA COMO DETERMINANTE

- Orografía acentuada
- Arribas
- Canteras
- Arenal

LA CREACIÓN ARTIFICIAL | pequeña propiedad rural

- Parcelas regulares cerradas
- Parcelas irregulares largas
- Parcelación
- Parcelación y infraestructuración
- Infraestructuración y edificación
- Perímetro urbano incipiente
- Edificación individual intensa

LA CREACIÓN ARTIFICIAL | gran propiedad rural

- Montado - parcelación ortogonal
- Pinos - parcelación ortogonal
- Pomar - parcelación ortogonal
- Degradado o inculco - parcelación ortogonal
- Pinos cultivados a partir de autóctonos
- Olivas cultivadas a partir de autóctonas

LA CREACIÓN ARTIFICIAL | espacios de oportunidad

- Ejes principales de oportunidad
- Ejes transversales
- Bordes
- Bordes intersticiales
- Espacios de gran entropía urbana
- Espacios de oportunidad difusa
- Espacios en urbanización
- Fragmentos concatenados
- Reservas
- Enclaves

LA CREACIÓN ARTIFICIAL | líneas infraestructuradas

- Líneas urbanas infraestructuradas
- Líneas urbanas infraestructuradas-proyecto
- Suelo artificial
- Infraestructuras básicas
- Aeródromos
- Calados artificiales
- Puentes

LA CREACIÓN ARTIFICIAL | espacios abiertos característicos

- Bosques (tapadas)
- Jardines enclaustrados
- Jardines eruditos-rural
- Jardines proyecto de la ciudad
- Jardines públicos
- Parques metropolitanos

LA CREACIÓN ARTIFICIAL | contigüidad infraestructural

- Principal
- Proyecto
- Secundaria
- Barracas

LA CREACIÓN ARTIFICIAL | usos específicos

- Cementerios
- Equipamientos
- Industria
- Reservas Militares
- Residencia

LA CREACIÓN ARTIFICIAL | vivienda en baja densidad

- Ciudad Jardín - corona de Lisboa
- Ciudad Jardín - un operador
- Difusiones
- Fileras de edificación individual

VÍAS DE COMUNICACIÓN

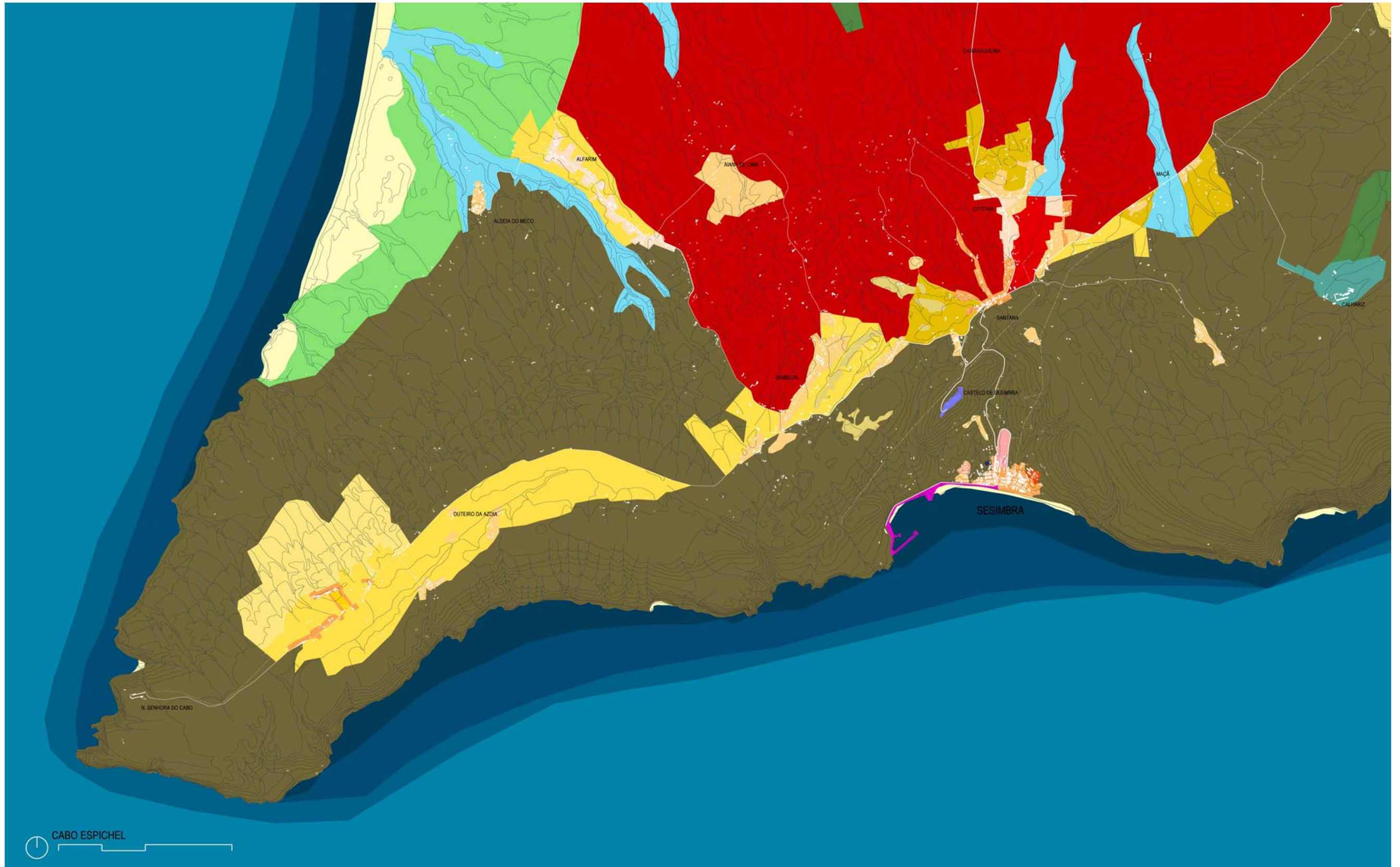
- Carreteras (Estradas Municipais)
- Carreteras 1965 - Demolidas en 1992
- Carreteras Principales (Estradas Nacionais, Regionais)
- Carreteras Principales 1965 - Demolidas en 1992
- Carreteras Principales 1965 - Substituição de 1940
- Autopistas
- Ferrocarril (Linhas Nacionais e Suburbanas)
- Ferrocarril (Linhas balneares)
- Túnel del Ferrocarril
- Metropolitano

EDIFICADO

- Edificado existente
- Edificado existente a demoler en 1992
- Edificado demolido

INFRAESTRUCTURAS

- Alta tensión
- Acueductos
- Aeródromos





1965 | PLANO-DETALLE 23. Estuário do Sado (Alcácer do Sal), 1970. Fuente cartográfica principal: Carta Militar de Portugal – Série M 888, escala 1: 25 000, Folha nº466, 1970 (edición), Instituto Geográfico do Exército.

EL AGUA COMO DETERMINANTE

- 2,00-5,00 metros
- 5,00-10,00 metros
- 10,00-15,00 metros
- superior a 20,00 metros
- superior a 250 metros
- Llanos de agua
- Pantanos
- Sapal
- Entre-mareas
- Agricultura en aluvionar
- Salinas
- Arroz
- Lezíria-acéquiás ortogonales
- Espacio aluvial condicionante

LA TIERRA COMO DETERMINANTE

- Orografía acentuada
- Arribas
- Canteras
- Arenal

LA CREACIÓN ARTIFICIAL | pequeña propiedad rural

- Parcelas regulares cerradas
- Parcelas irregulares largas
- Parcelación
- Parcelación y infraestructuración
- Infraestructuración y edificación
- Perímetro urbano incipiente
- Edificación individual intensa

LA CREACIÓN ARTIFICIAL | gran propiedad rural

- Montado - parcelación ortogonal
- Pinos - parcelación ortogonal
- Pomar - parcelación ortogonal
- Degradado o inculco - parcelación ortogonal
- Pinos cultivados a partir de autóctonos
- Olivas cultivadas a partir de autóctonas

LA CREACIÓN ARTIFICIAL | espacios de oportunidad

- Ejes principales de oportunidad
- Ejes transversales
- Bordes
- Bordes intersticiales
- Espacios de gran entropía urbana
- Espacios de oportunidad difusa
- Espacios en urbanización
- Fragmentos concatenados
- Reservas
- Enclaves

LA CREACIÓN ARTIFICIAL | líneas infraestructuradas

- Líneas urbanas infraestructuradas
- Líneas urbanas infraestructuradas-proyecto
- Suelo artificial
- Infraestructuras básicas
- Aeródromos
- Calados artificiales
- Puentes

LA CREACIÓN ARTIFICIAL | espacios abiertos característicos

- Bosques (tapadas)
- Jardines enclaustrados
- Jardines eruditos-rural
- Jardines proyecto de la ciudad
- Jardines públicos
- Parques metropolitanos

LA CREACIÓN ARTIFICIAL | contigüidad infraestructural

- Principal
- Proyecto
- Secundaria
- Barracas

LA CREACIÓN ARTIFICIAL | usos específicos

- Cementerios
- Equipamientos
- Industria
- Reservas Militares
- Residencia

LA CREACIÓN ARTIFICIAL | vivienda en baja densidad

- Ciudad Jardín - corona de Lisboa
- Ciudad Jardín - un operador
- Difusiones
- Fileras de edificación individual

VÍAS DE COMUNICACIÓN

- Carreteras (Estradas Municipais)
- Carreteras 1965 - Demolidas en 1992
- Carreteras Principales (Estradas Nacionais, Regionais)
- Carreteras Principales 1965 - Demolidas en 1992
- Carreteras Principales 1965 - Substituição de 1940
- Autopistas
- Ferrocarril (Linhas Nacionais e Suburbanas)
- Ferrocarril (Linhas balneares)
- Túnel del Ferrocarril
- Metropolitano

EDIFICADO

- Edificado existente
- Edificado existente a demoler en 1992
- Edificado demolido

INFRAESTRUCTURAS

- Alta tensión
- Acueductos
- Aeródromos

